

**Polní cesta - část VPC 2.6.1, VPC 2.16 a část VPC 2.5.1 v
k.ú. Olešná u Radnic
(DSP)**

Č.	JMÉNO	DATUM ŽÁDOSTI	DATUM VYJ.	ZAJIŠŤ.	OBDRŽÍ	PŘIP.	PŮJČ. PARÉ
1.	PČR – DI Rokycany	Datovkou 18.11.2022	29.11.2022	D PROJEKT	D PROJEKT	NE	
2.	MěÚ Rokycany – OŽP – koor. stanovisko vč. umístění do 50 m od lesa	22.11.2022	15.12.2022	D PROJEKT	D PROJEKT	ANO	2, 3
3.	MěÚ Radnice – OV - souhlas dle §15	24.11.2022	19.1.2023	D PROJEKT	D PROJEKT	NE	6
4.	Obec Němčovice	Mailem 21.11.2022	12.12.2022	D PROJEKT	D PROJEKT	NE	
5.	Obec Němčovice - povolení kácení		20.12.2022	D PROJEKT	D PROJEKT	ANO	
6.	SÚSPK	22.11.2022	24.11.2022	D PROJEKT	D PROJEKT	NE	5
7.	Hygiena	Datovkou 22.11.2022	21.12.2023	D PROJEKT	D PROJEKT		
8.	Lesy ČR	22.11.2022	14.12.2022	D PROJEKT	D PROJEKT	NE	4
9.	MěÚ Rokycany – OD – Rozhodnutí o úpravě kříž. napojení	16.12.2022	4.1.2023	D PROJEKT	D PROJEKT	NE	
10.	ČEZ Distribuce	Mailem 18.11.2022	23.11.2022	D PROJEKT	D PROJEKT	NE	
11.	T-Mobile	Mailem 28.11.2022	12.12.2022	D PROJEKT	D PROJEKT	NE	
12.			9.12.2022	starosta	D PROJEKT	NE	
13.			9.12.2022	starosta	D PROJEKT	NE	
14.			9.12.2022	starosta	D PROJEKT	NE	
15.	MěÚ Rokycany - OŽP - §17	19.12.2022	19.1.2023	D PROJEKT	D PROJEKT	NE	
16.	MěÚ Rokycany - OŽP - 50m les	19.12.2022	31.1.2023	D PROJEKT	D PROJEKT	NE	
17.	Povodí	19.12.2022	3.1.2023	D PROJEKT	D PROJEKT	NE	5
18.	KÚPK - OŽP	19.1.2023	20.2.2023	D PROJEKT	D PROJEKT	ANO	
19.	MěÚ Rokycany – OŽP – havarijní plán	19.12.2022	19.1.2023	D PROJEKT	D PROJEKT	NE	
20.	MěÚ Rokycany – OŽP - VKP	19.12.2022	19.1.2023	D PROJEKT	D PROJEKT	NE	
21.	MěÚ Rokycany – OŽP – přírodní park Berounka	19.12.2022	25.1.2023	D PROJEKT	D PROJEKT	NE	



Pomáhat a chránit

KRAJSKÉ ŘEDITELSTVÍ POLICIE PLZEŇSKÉHO KRAJE

Územní odbor Rokycany
Dopravní inspektorát

Č. j. KRPP-168189-2/ČJ-2022-030806-11

Rokycany 29. listopadu 2022

Počet stran: 2

D Projekt Plzeň Nedvěd s.r.o.
Koterovská 177
326 00 Plzeň**STANOVISKO – stavební řízení (DSP), účelová komunikace - Olešná, část VPC 2.6.1, VPC 2.16 A VPC 2.5.1****Část I.**

Policie České republiky, dopravní inspektorát Rokycany, jako orgán státní správy ve věcech bezpečnosti a plynulosti provozu na pozemních komunikacích, v souladu § 10, § 16 a § 25 zákona č. 13/1997 Sb., *o pozemních komunikacích* a s § 77 zákona č. 361/2000 Sb., *o provozu na pozemních komunikacích a o změnách některých zákonů*, posoudil předloženou žádost k akci „*Polní cesta - část VPC 2.6.1, VPC 2.16 a VPC 2.5.1 v k.ú. Olešná u Radnic*“ a sděluje, že

SOUHLASÍ

s předmětem projektové dokumentace, kterým jsou stavební úpravy polních cest VPC 2.6.1 (SO 101) a VPC 2.5.1 (SO 103) a novostavba polní cesty VPC 2.16 (SO 102) na pozemcích parc. č. 1359, 1326/1, 1370, 1567, 1558, 1606, 1614, 1655, 1845, 1846, 1847, 1848, 1850, 1851 a st. 155 v k. ú. Olešná u Radnic. Účelová komunikace bude zajišťovat zpřístupnění přilehlých zemědělských pozemků. Součástí je i stavba rámcového mostu (SO 201) na VPC 2.16.

Část II.

SO 101, polní cesta VPC 2.6.1: Komunikace je navržena jako veřejně přístupná jednopruhov, obousměrná účelová komunikace kategorie P 4/30, délka úpravy cca 130 m. Zpevnění v šířce nejméně 3,50 m, nezpevněná krajnice 0,25 m. Komunikace je navržena v jednostranném příčném sklonu o hodnotě 2,5 %. Niveleta je navržena ve sklonech -1,5 – 9,1 %. Komunikace je dopravně připojena stávajícím připojením na silnici III/23215 parc. č. 1848 k. ú. Olešná u Radnic pod úhlem 79,33°. Byly doloženy rozhledové poměry v místě připojení komunikace v souladu s ČSN 73 6102.

SO 102, polní cesta VPC 2.16: Komunikace je navržena jako veřejně přístupná jednopruhov, obousměrná účelová komunikace kategorie P 4/30, délka úpravy cca 538 m. Zpevnění v šířce nejméně 3,50 m, nezpevněná krajnice 0,25 m. Komunikace je navržena v jednostranném příčném

Komenského 29
337 01 Rokycany

sklonu o hodnotě 2,5 %. Niveleta je navržena ve sklonech -5,0 – 8,7 %. Komunikace je dopravně připojena na komunikaci VPC 2.6.1 pod úhlem 75,0°. Byly doloženy rozhledové poměry v místě připojení komunikace v souladu s ČSN 73 6102. Dokumentace dále řeší připojení stávající hráze protipovodňového poldru formou stykové křižovatky s úhlem napojení 83,62°. Na komunikaci jsou navrženy výhybny s celkovou šířkou zpevnění 5,25 – 5,50 m, délkou 20 m s náběhovými klíny 1:3.

SO 101, polní cesta VPC 2.6.1: Komunikace je navržena jako veřejně přístupná jednopruhová, obousměrná účelová komunikace kategorie P 4/30, délka úpravy cca 115 m. Zpevnění v šířce nejméně 3,50 m, nezpevněná krajnice 0,25 m. Komunikace je navržena v jednostranném příčném sklonu o hodnotě 2,5 %. Niveleta je navržena ve sklonech -5,0 – 6,5 %. Komunikace slouží pro propojení polních cest VPC 2.13.1 a VPC 2.16 resp. VPC 2.5.2. Na komunikaci jsou navrženy výhybny s celkovou šířkou zpevnění 5,50 m, délkou 20 m s náběhovými klíny 1:3.

SO 201, rámcový most na VPC 2.16: Komunikace bude převedena přes vodní tok Olešenský potok mostním objektem o světlé výšce 2,48 m, šířce 6,70 m a délce 10,00 m. Volná šířka komunikace bude 4,00 m. Objekt bude opatřen zábradlím o výšce 1,30 m. Mostní objekt je v souladu s ČSN 73 6201 – *projektování mostních objektů*.

Dopravní značení a zařízení bude umístěno dle předloženého návrhu.

Část III.

Realizace stavby dopravní infrastruktury si vyžádá dopravně inženýrské opatření. Na silnici budou práce probíhat za částečné uzavírky této komunikace. Volná šířka vozovky bude minimálně 2,75 m.

Pracovní místo bude označeno podle předloženého návrhu dopravně inženýrského opatření. Provedení a umístění dopravního značení (zařízení) bude v souladu s technickými podmínkami TP 65 – *Zásady pro dopravní značení na pozemních komunikacích*, TP 66 – *Zásady pro označování pracovních míst na pozemních komunikacích*, zákonem č. 361/2000 Sb., o provozu na pozemních komunikacích a o změnách některých zákonů a vyhláškou č. 294/2015 Sb., kterou se provádějí pravidla provozu na pozemních komunikacích.

Část IV.

Policie České republiky, jakožto dotčený orgán vydávající stanovisko, s předloženým návrhem souhlasí, neboť odpovídá obecným požadavkům na bezpečnost a plynulost provozu na pozemních komunikacích. Stanovisko je určeno pro společné územní a stavební řízení.

Zpracoval:

[redacted]

komisař

Tel:

[redacted]

npor. Ing. Radek Andrie
vedoucí oddělení

[redacted]



MĚSTSKÝ ÚŘAD ROKYCANY

odbor životního prostředí

Masarykovo náměstí 1

Střed

337 01 Rokycany

Spis. zn.

(č.j.):

Č.j. dokumentu:

Vyřizuje:

Tel.:

E-mail:

ID datové schránky: mmfb7hp

MeRo/5948/OŽP/22 Koz

MeRo/6342/OŽP/22

V Rokycanech: 15.12.2022

KOORDINOVANÉ ZÁVAZNÉ STANOVISKO

Závazná část:

Městský úřad Rokycany, jako dotčený orgán příslušný podle § 136 zákona č. 500/2004 Sb., správní řád, ve znění pozdějších předpisů (dále jen "správní řád"), a podle dále uvedených ustanovení jednotlivých zvláštních zákonů, po posouzení žádosti, kterou dne 22.11.2022 podal

Státní pozemkový úřad, IČO 01312774, Husinecká č.p. 1024/11a, 130 00 Praha 3-Žižkov, který zastupuje D PROJEKT PLZEŇ Nedvěd s.r.o., IČO 26388791 na základě plné moci ze dne 22.11.2022

(dále jen "žadatel"), ve věci:

Polní cesta - část VPC 2.6.1, VPC 2.16 a část VPC 2.5.1 na p.p.č. 1359, 1362/1, 1363, 1370, 1567, 1568, 1606, 1614, 1655, 1845, 1846, 1847, 1848, 1850, 1851 a st.p.č. 155 v k.ú. Olešná u Radnic.

(dále jen "záměr") na pozemcích st. p. 155, parc. č. 1359, 1362/1, 1363, 1370, 1567, 1568, 1606, 1614, 1655, 1845, 1846, 1847, 1848, 1850, 1851 v katastrálním území Olešná u Radnic, a po zkoordinování požadavků na ochranu dotčených veřejných zájmů, dle předložené projektové dokumentace zpracované 11/2022 Ing. Karlem Nedvědem, autorizovaným inženýrem pro pozemní stavby (ČKAIT 0200110), Útušice 66, 332 09 Štěnovice, vydává podle ustanovení § 4 odst. 2 a 7 zákona č. 183/2006 Sb., o územním plánování a stavebním řádu (stavební zákon), ve znění pozdějších předpisů (dále jen "stavební zákon") a podle § 136 a § 149 odst. 1 a 2 správního řádu toto

k l a d n é

koordinované závazné stanovisko pro úseky, které jako dotčený orgán hájí:

1. Ochrana přírody a krajiny

Veřejné zájmy, které dotčený orgán hájí podle § 77 odst. 1 písm. a) zákona č. 114/1992 Sb., o ochraně přírody a krajiny, ve znění pozdějších předpisů, jsou záměrem dotčeny. Záměr je možné uskutečnit za těchto podmínek:

- Pro realizaci záměru je nezbytné závazné stanovisko k zásahu do významného krajinného prvku ze zákona - Olešenského potoka a dále souhlas podle ustanovení § 12 odst. 2 zákona ČNR č. 114/1992 Sb., o ochraně přírody a krajiny, ve znění pozdějších předpisů, v souladu s čl. 3 odst. 1 nařízení Plzeňského kraje č. 2/2021, o zřízení přírodního parku "Berounka". Závazná stanoviska budou vydána po doplnění nezbytných podkladů žádosti.
- Pro realizaci záměru je nezbytné požádat před vydáním územního rozhodnutí nebo sloučeného územního a stavebního řízení podle § 8 odst. 6 zákona č. 114/1992 Sb., o ochraně přírody a krajiny,

ve znění pozdějších předpisů, o vydání závazného stanoviska ke kácení dřevin rostoucích mimo les.

- Žádost o vydání závazného stanoviska ke kácení dřevin rostoucích mimo les podává vlastník pozemků či nájemce nebo jiný oprávněný uživatel se souhlasem vlastníka pozemků u příslušného orgánu ochrany přírody, tj. u Obecního úřadu Němčovice.
- Výše uvedená žádost musí vedle obecných náležitostí podání podle správního řádu obsahovat další náležitosti uvedené v § 4 odst. 1 vyhlášky č. 189/2013 Sb., o ochraně dřevin a povolování jejich kácení, ve znění pozdějších předpisů:
 - i) označení katastrálního území a parcel, na kterých se dřeviny nacházejí, stručný popis umístění dřevin a situační zakres
 - ii) doložení vlastnického práva či nájemního nebo užívatelského vztahu žadatele k příslušným pozemkům, nelze-li je ověřit v katastru nemovitostí, včetně písemného souhlasu vlastníka pozemků s kácením, není-li žadatel vlastníkem pozemků,
 - iii) specifikaci dřevin, které mají být káceny, zejména druhy dřevin, popřípadě rody dřevin, jejich počet a obvod kmene ve výšce 130 cm nad zemí; pro kácení zapojených porostů dřevin lze namísto počtu kácených dřevin uvést výměru kácené plochy s uvedením druhového, popřípadě rodového zastoupení dřevin a
 - iv) zdůvodnění žádosti.

2. Ochrana ovzduší

Veřejné zájmy, které dotčený orgán hájí podle § 11 odst. 3, § 12 odst. 1, 3 zákona č. 201/2012 Sb., o ochraně ovzduší, ve znění pozdějších předpisů, nejsou záměrem dotčeny.

3. Odpadové hospodářství

Veřejné zájmy, které dotčený orgán hájí podle § 146 odst. 3 písm. a) zákona č. 541/2020 Sb., o odpadech, ve znění pozdějších předpisů, jsou záměrem dotčeny. Záměr je možné uskutečnit za těchto podmínek:

- Na základě § 15 odst. 2 písm. c) zákona č. 541/2020 Sb., o odpadech je původce odpadu povinen v případě odpadu, které sám nezpracuje, mít jejich předání podle § 13 odst. 1 písm. e) zákona o odpadech v odpovídajícím množství zajištěno písemnou smlouvou před jejich vznikem.
- Po dokončení realizace bude předložena průběžná evidence všech odpadů vzniklých při realizaci záměru a doklady o předání odpadů oprávněné osobě na základě zákona o odpadech.
- Čestné prohlášení není dokladem a nenahrazuje průběžnou evidenci odpadů a doklady o způsobu nakládání s odpady vzniklými při realizaci záměru.

4. Ochrana lesa

Veřejné zájmy, které dotčený orgán hájí podle § 48 odst. 2 písm. c), § 14 odst. 2 zákona č. 289/1995 Sb., o lesích a o změně a doplnění některých zákonů (lesní zákon), ve znění pozdějších předpisů, jsou záměrem dotčeny. Záměr je možné uskutečnit za těchto podmínek:

- Městský úřad Rokycany, odbor životního prostředí, vydá na základě samostatné žádosti závazné stanovisko dle § 14 odst. 2 lesního zákona k výše navrhované stavbě.

5. Ochrana zemědělského půdního fondu

Veřejné zájmy, které dotčený orgán hájí podle zákona č. 334/1992 Sb., o ochraně zemědělského půdního fondu, ve znění pozdějších předpisů, nejsou záměrem dotčeny.

6. Ochrana vod

Veřejné zájmy, které dotčený orgán hájí podle § 17 odst. 1 zákona č. 254/2001 Sb., o vodách a o změně některých zákonů (vodní zákon), ve znění pozdějších předpisů, jsou záměrem dotčeny. Záměr je možné uskutečnit za těchto podmínek:

- Žadatel podá žádost o souhlas o udělení souhlasu [17 odst. 1 písm. a) vodního zákona] na příslušný vodoprávní úřad - Městský úřad Rokycany, odbor životního prostředí.
- Dále žadatel požádá o schválení havarijního plánu na uvedenou stavbu.

7. Doprava na pozemních komunikacích

Veřejné zájmy, které dotčený orgán hájí podle § 40 odst. 4 písm. d) zákona č. 13/1997 Sb., o pozemních komunikacích, ve znění pozdějších předpisů, jsou záměrem dotčeny. Záměr je možné uskutečnit za těchto podmínek:

- Městský úřad Rokycany, odbor dopravy, bude příslušným speciálním stavebním úřadem - podle § 40 odst. 4 písm. a) zákona č. 13/1997 Sb., o pozemních komunikacích, ve znění pozdějších předpisů (dále jen "zákon o pozemních komunikacích") a speciální stavební úřad příslušný podle § 16 odst. 1 a § 40 odst. 4 písm. a) zákona o pozemních komunikacích, a § 15 odst. 1 a § 169 odst. 4 zákona č. 183/2006 Sb., o územním plánování a stavebním řádu (stavební zákon), ve znění pozdějších předpisů.

8. Památková péče

Veřejné zájmy, které dotčený orgán hájí podle § 29 odst. 2 písm. b), § 14 odst. 4 zákona č. 20/1987 Sb., o státní památkové péči, ve znění pozdějších předpisů, jsou záměrem dotčeny. Dotčený orgán k záměru nemá připomínky.

9. Územní plánování

Veřejné zájmy, které dotčený orgán hájí podle § 6 odst. 1 písm. e), § 96b zákona č. 183/2006 Sb., o územním plánování a stavebním řádu (stavební zákon), ve znění pozdějších předpisů, jsou záměrem dotčeny. Dotčený orgán k záměru nemá připomínky.

Odůvodnění:

Dotčený orgán obdržel dne 22.11.2022 žádost o vydání závazného koordinovaného stanoviska k uvedenému záměru.

Popis záměru:

- Polní cesta - část VPC 2.6.1, VPC 2.16 a část VPC 2.5.1 na p.p.č. 1359, 1362/1, 1363, 1370, 1567, 1568, 1606, 1614, 1655, 1845, 1846, 1847, 1848, 1850, 1851 a st.p.č. 155 v k.ú. Olešná u Radnic.

Podklady pro vydání závazného koordinovaného stanoviska:

- Předložená dokumentace záměru.

Dotčený orgán záměr posoudil a zjistil požadavky na ochranu všech dotčených veřejných zájmů chráněných podle zvláštních právních předpisů. Požadavky na různých úsecích ochrany veřejných zájmů zkoordinoval a vydal toto koordinované závazné stanovisko.

Odůvodnění pro jednotlivé úseky:

1. Ochrana přírody a krajiny

Realizaci výše uvedeného záměru, konkrétně rámového mostu, může dojít k zásahům, které by vedly k poškození nebo zničení významného krajinného prvku ze zákona - Olešenského potoka, nebo k ohrožení či oslabení jeho ekologicko-stabilizační funkce. K záměru tedy bude vydáno závazné stanovisko k zásahu do VKP podle § 4 odst. 2 zákona ČNR č. 114/1992 Sb., o ochraně přírody a krajiny, ve znění pozdějších předpisů.

Záměr se také nachází v nezastavěném území přírodního parku "Berounka" a k povolení umístění záměru je nezbytný souhlas podle ustanovení § 12 odst. 2 zákona ČNR č. 114/1992 Sb., o ochraně přírody a krajiny, ve znění pozdějších předpisů, v souladu s čl. 3 odst. 1 nařízení Plzeňského kraje č. 2/2021, o zřízení přírodního parku "Berounka"

Jelikož byl v dotčené lokalitě zaznamenán výskyt zvláště chráněných druhů živočichů - prskavce menšího (*Brachinus eximius*) a zlatohlávka tmavého (*Oxythyrea funesta*), doporučujeme konzultovat záměr s příslušným orgánem ochrany přírody, kterým je Krajský úřad Plzeňského kraje, odbor životního prostředí, Škroupova 18, 306 13 Plzeň. Zásahem do biotopu zvláště chráněných živočichů bez patřičných povolení byste se dopustili protiprávního jednání podle § 87 nebo § 88 zákona.

Pro vydání výše uvedených závazných stanovisek požadujeme k předložené žádosti doplnit:

- " plnou moc k zastupování investora
- " vyjádření správce toku Lesů České republiky s.p.
- " případně výjimky ze zákazů u zvláště chráněných druhů živočichů

Správní orgán zaslal žadateli výzvu k doplnění výše uvedených podkladů a z důvodu urychlení řízení (s využitím ustanovení § 4 odst. 7 zákona č. 183/2006 Sb., o územním plánování a stavebním řádu, a § 140 odst. 3 zákona č. 500/2004 Sb., správního řádu, v platném znění) vylučuje výše uvedená závazná stanoviska k umístění stavby podle § 4 odst. 2 zákona z koordinovaného závazného stanoviska a bude je řešit samostatně.

Pro realizaci záměru je nezbytné kácení dřevin rostoucích mimo les, pro jejichž kácení se podle vyhlášky č. 189/2013 Sb., o ochraně dřevin a povolování jejich kácení, ve znění pozdějších předpisů vyžaduje povolení orgánu ochrany přírody (tj. dřevin s obvodem kmene 80 cm a větším ve výšce 130 cm nad zemí), je tedy nutné před vydáním územního rozhodnutí nebo sloučeného územního a stavebního řízení požádat podle § 8 odst. 6 zákona č. 114/1992 Sb., o ochraně přírody a krajiny, ve znění pozdějších předpisů, o vydání závazného stanoviska ke kácení dřevin rostoucích mimo les.

9. Územní plánování

Podkladem pro vydání tohoto stanoviska byla projektová dokumentace, za kterou zodpovídá Ing. Karel Nedvěd, autorizovaný inženýr pro dopravní stavby, ČKAIT - 0200110, z 11/2022.

Záměrem jsou stavební úpravy polních cest VPC 2.6.1 a VPV 2.5.1 a nová stavba polní cesty VPC 2.16 na základě návrhu uspořádání pozemků v rámci komplexní pozemkové úpravy Olešná u Radnic a zpracovaného plánu společných zařízení, a to včetně záměrem vyvolané přeložky stávající elektropřípojky vedení NN a mostu před Olešnický potok, na pozemcích parc. č. 1359, 1362/1, 1363, 1370, 1567, 1568, 1606, 1614, 1655, 1845, 1846, 1847, 1848, 1850, 1851, st.p. 155 v k.ú. Olešná u Radnic. Navrhované polní cesty budou zajišťovat zpřístupnění přilehlých pozemků, zejména pak zemědělských pozemků jihovýchodně od obce Olešná.

Podle § 96b odst. 3 stavebního zákona platí: V závazném stanovisku orgán územního plánování určí, zda je záměr přípustný z hlediska souladu s politikou územního rozvoje a územně plánovací dokumentací a z hlediska uplatňování cílů a úkolů územního plánování, či nikoliv. Jestliže shledá záměr přípustným, může stanovit podmínky jeho uskutečnění.

Vyhodnocení souladu podle § 96b odst. 3 stavebního zákona:

A) Politika územního rozvoje České republiky schválená 20.7.2009 usnesením Vlády ČR č. 929 ve znění Aktualizace č. 1 PUR ČR schválené 15.4.2015 usnesením Vlády ČR č. 276, Aktualizace č. 2 PUR ČR schválené 2.9.2019 usnesením Vlády ČR č. 629, Aktualizace č. 3 PUR ČR schválené 2.9.2019 usnesením Vlády ČR č. 630, Aktualizace č. 5 PUR ČR schválené 17.8.2020 usnesením Vlády ČR č. 833 a Aktualizace č. 4 PUR ČR schválené 12.7.2021 usnesením Vlády ČR č. 618, která je závazná podle § 31 odst. 4 stavebního zákona od 1. 9. 2021 neklade na území dotčené záměrem žádné konkrétní požadavky. Záměr v odpovídající míře zohledňuje obecné priority územního plánování republikového významu stanovené Politikou územního rozvoje České republiky.

Záměr je v souladu s Politikou územního rozvoje České republiky.

B) Podle ustanovení § 35a odst. 2 stavebního zákona je od 1. 1. 2021 pro rozhodování v území závazný územní rozvojový plán. Tato územně plánovací dokumentace zahrnující celé území České republiky však dosud nebyla Ministerstvem pro místní rozvoj ČR pořízena, proto zatím nelze stanovit z ní vyplývající požadavky na řešení a posoudit, zda je záměr s ní v souladu.

C) Zásady územního rozvoje Plzeňského kraje vydané dne 2.9.2009 usnesením Zastupitelstva Plzeňského kraje (dále jen "ZPK") č. 834/08, ve znění Aktualizace č. 1 vydané 10.3.2014 usnesením ZPK č. 437/14, Aktualizace č. 2 vydané dne 10.9.2018 usnesením ZPK č. 815/18, s účinností od 29.9.2018 a Aktualizace č. 4 vydané dne 17.12.2018 usnesením ZPK č. 920/18, s účinností od 24.1.2019 nekladou na území dotčené záměrem žádné konkrétní požadavky. Záměr v odpovídající

míře zohledňuje obecné priority územního plánování regionálního významu stanovené Zásadami územního rozvoje Plzeňského kraje.

Záměr je v souladu se Zásadami územního rozvoje Plzeňského kraje.

D) Podle Územního plánu obce Němčovice /ÚP/, který nabyl účinnosti dne 4.12.2021, se záměr nachází v nezastavěném území, ve stabilizovaných plochách, a to:

"plocha dopravní infrastruktury" (pozemek parc. č. 1848 v k.ú. Olešná u Radnic),

"plocha smíšená nezastavěného území" (pozemky parc. č. 1655, 1370, 1359, 1606, 1363, 1567, 1568, 1362/1 v k.ú. Olešná u Radnic),

"plocha zemědělská" (pozemky parc. č. 1846, 1845, 1857, 1851, 1850, 1362/1, 1614, st.p. 155 v k.ú. Olešná u Radnic),

"plocha vodní a vodohospodářské" (pozemky parc. č. 1359, 1845, 1606 v k.ú. Olešná u Radnic).

Plochy dopravní infrastruktury jsou vymezeny pro umístění pozemku dopravních zařízení a komunikací, které nelze z důvodů zejména jejich negativního působení integrovat do ostatních ploch. V této ploše je umístěna úprava stávající komunikace pro navázání polní cesty. Záměr je v této ploše možný.

Plochy smíšené nezastavěného území jsou vymezeny v nezastavěném území, pokud není účelné podrobnější členění na další plochy nezastavěného území. Plochy zahrnují jako přípustné využití např. nezastavěné krajinné plochy, rozptýlenou krajinou zeleň (remízky, aleje, náletovou zeď na ostatních plochách, plochy zeleně s krajínotvornou funkcí), mokřady, slatiny, plochy skal, sutiska a ostatní plochy přírodního charakteru, ochrannou zeď, související stavby dopravní a technické infrastruktury. Dále jsou podmíněně přípustné stavby, zařízení a jiná opatření v souladu s §18, odst. 5 stavebního zákona s výjimkou staveb, zařízení a opatření pro zemědělství, lesnictví a těžbu nerostů. Zde jsou umístovány vlastní polní cesty, které mají zpřístupnit volnou krajinu nezastavěného území a navazující zemědělsky obhospodařované pozemky, a přeložka stávající elektropřípojky vedení NN, jsou tedy související dopravní a technickou infrastrukturou, tj. stavbou v této ploše přípustnou.

Plochy zemědělské se vymezují pro zajištění zemědělské funkce. Přípustným využitím je mj. související dopravní a technická infrastruktura. Zde jsou umístovány vlastní polní cesty, které mají zpřístupnit volnou krajinu nezastavěného území a navazující zemědělsky obhospodařované pozemky a přeložka stávající elektropřípojky vedení NN, jsou tedy související dopravní a technickou infrastrukturou, tj. stavbou v této ploše přípustnou.

Plochy vodní a vodohospodářské jsou vymezeny pro zajištění podmínek pro nakládání s vodami, ochranu před jejich škodlivými účinky a suchem, regulaci vodního režimu a ochranu přírody. Podmíněně přípustné je umístění souvisejících staveb a zařízení dopravní infrastruktury. Zde je umístován rámový most přes Olešnický potok, tj. stavba souvisejícího zařízení dopravní infrastruktury.

Záměrem jsou stavební úpravy polních cest VPC 2.6.1 a VPV 2.5.1 a nová stavba polní cesty VPC 2.16 na základě návrhu uspořádání pozemků v rámci komplexní pozemkové úpravy Olešná u Radnic a zpracovaného plánu společných zařízení, a to včetně záměrem vyvolané přeložky stávající elektropřípojky vedení NN a mostu před Olešnický potok, na pozemcích parc. č. 1359, 1362/1, 1363, 1370, 1567, 1568, 1606, 1614, 1655, 1845, 1846, 1847, 1848, 1850, 1851, st.p. 155 v k.ú. Olešná u Radnic. Navrhované polní cesty budou zajišťovat zpřístupnění přilehlých pozemků, zejména pak zemědělských pozemků jihovýchodně od obce Olešná.

Záměr je v dotčených plochách možný.

Lze tedy konstatovat, že záměr "Polní cesta - část VPC 2.6.1, VPC 2.16 a část VPV 2.5.1, na pozemcích parc. č. 1359, 1362/1, 1363, 1370, 1567, 1568, 1606, 1614, 1655, 1845, 1846, 1847, 1848, 1850, 1851, st.p. 155 v k.ú. Olešná u Radnic" je v souladu s Územním plánem Němčovice a je tudíž přípustný.

E) Posouzení souladu záměru s cíli a úkoly územního plánování stanovenými v § 18 a § 19 stavebního zákona.

Úřad územního plánování posoudil v souladu s ustanovením § 18 stavebního zákona soulad záměru s cíli územního plánování, a to zejména:

Dle § 18 odst. 1 stavebního zákona je cílem územního plánování vytvářet předpoklady pro výstavbu a pro udržitelný rozvoj území, spočívající ve vyváženém vztahu podmínek pro příznivé životní

prostředí, pro hospodářský rozvoj a pro soudržnost společenství obyvatel území a který uspokojuje potřeby současné generace, aniž by ohrožoval podmínky života generací budoucích.

Dle § 18 odst. 5 stavebního zákona v nezastavěném území lze v souladu s jeho charakterem umisťovat stavby, zařízení, a jiná opatření pouze pro zemědělství, lesnictví, vodní hospodářství, těžbu nerostů, pro ochranu přírody a krajiny, pro veřejnou dopravní a technickou infrastrukturu, přípojky a účelové komunikace, pro snižování nebezpečí ekologických a přírodních katastrof a pro odstraňování jejich důsledků, a dále taková technická opatření a stavby, které zlepší podmínky jeho využití pro účely rekreace a cestovního ruchu, například cyklistické stezky, hygienická zařízení, ekologická a informační centra; doplňková funkce bydlení či pobytové rekreace není u uvedených staveb přípustná. Uvedené stavby, zařízení a jiná opatření včetně staveb, které s nimi bezprostředně souvisejí včetně oplocení, lze v nezastavěném území umisťovat v případech, pokud je územně plánovací dokumentace z důvodu veřejného zájmu výslovně nevylučuje.

Předmětem jsou stavební úpravy polních cest VPC 2.6.1 a VPV 2.5.1 a nová stavba polní cesty VPC 2.16 na základě návrhu uspořádání pozemků v rámci komplexní pozemkové úpravy Olešná u Radnic a zpracovaného plánu společných zařízení, a to včetně záměrem vyvolané přeložky stávající elektropřípojky vedení NN a mostu před Olešnický potok, na pozemcích parc. č. 1359, 1362/1, 1363, 1370, 1567, 1568, 1606, 1614, 1655, 1845, 1846, 1847, 1848, 1850, 1851, st.p. 155 v k.ú. Olešná u Radnic. Záměr se nachází v nezastavěném území. Záměr zásadně přispěje k zajištění podmínek pro vhodný udržitelný rozvoj území, jeho koncepci a současně uspokojuje potřeby současné generace, aniž by negativně ovlivnil životní podmínky generace budoucí. Umístěním polních cest vč. mostu přes vodní tok a také realizací vyvolané přeložky vedení NN ve volné krajině a v zemědělsky obhospodařovaném území pro zajištění přístupu na navazující pozemky a pro zajištění prostupnosti území je změnou v území spočívající v umístění veřejné dopravní infrastruktury v nezastavěném území pro zlepšení podmínek jeho využití nejen pro zemědělství, ale také pro účely rekreace ve volné přírodě. Úpravy stávajících polních cest a realizace nové polní cesty v nezastavěném území je zde v souladu s charakterem území a platná územně plánovací dokumentace ji v dotčených funkčních plochách nevylučuje.

Úřad územního plánování posuzoval záměr dle výše uvedených cílů územního plánování, a shledal, že záměr lze považovat za splnění těchto cílů.

Úřad územního plánování posoudil v souladu s ustanovením § 19 stavebního zákona soulad záměru s úkoly územního plánování, a to zejména:

Dle § 19 odst. 1 písm. b) stavebního zákona je úkolem územního plánování stanovovat koncepci rozvoje území, včetně urbanistické koncepce s ohledem na hodnoty a podmínky území.

Dle § 19 odst. 1 písm. c) stavebního zákona je úkolem územního plánování prověřovat a posuzovat potřebu změn v území, veřejný zájem na jejich provedení, jejich přínosy, problémy, rizika s ohledem například na veřejné zdraví, životní prostředí, geologickou stavbu území, vliv na veřejnou infrastrukturu a na její hospodárné využívání.

Předložený záměr stavebních úprav stávajících polních cest vč. souvisejících staveb (most přes potok, přeložka vedení NN) v nezastavěném území i nadále zachovává stávající koncepci a zohledňuje existující hodnoty v dotčeném území, tím, že respektuje charakter a podmínky v území. Předkládaná změna v území řeší potřebu zajištění přístupu na navazující pozemky a pro zajištění prostupnosti území, a to při zachování hodnot a podmínek v území. Je tedy přínosem v oblasti infrastruktury, vybavenosti i životního prostředí, a to při minimalizování vlivu na veřejnou infrastrukturu a jejího hospodárného využívání.

Úřad územního plánování posuzoval záměr dle výše uvedených úkolů územního plánování, a shledal, že předložený záměr lze považovat za splnění těchto úkolů.

Úřad územního plánování ze shora uvedených důvodů konstatuje, že záměr "Polní cesta - část VPC 2.6.1, VPC 2.16 a část VPV 2.5.1, na pozemcích parc. č. 1359, 1362/1, 1363, 1370, 1567, 1568, 1606, 1614, 1655, 1845, 1846, 1847, 1848, 1850, 1851, st.p. 155 v k.ú. Olešná u Radnic" je v souladu s cíli a úkoly územního plánování stanovenými v § 18 a § 19 stavebního zákona a je proto přípustný.

Úřad územního plánování upozorňuje, že posouzení navrhovaného záměru z hlediska jeho souladu s částí třetí (Požadavky na vymezení pozemků a umisťování staveb na nich) vyhlášky č. 501/2006 Sb., o obecných požadavcích na využívání území, ve znění pozdějších předpisů, náleží do pravomoci příslušného stavebního úřadu.

Dále úřad územního plánování upozorňuje, že v místě stavby nebo její blízkosti se nachází tyto limity a záměry v území, zejména: ochranná zóna nadregionálního biokoridoru/biocentra, archeologické naleziště, silnice III. třídy vč. ochranného pásma, cyklostezka, vodní tok, vedení el. sítě VN vč. ochranného pásma, vedení el. sítě NN vč. ochranného pásma, radioreléová trasa vč. ochranného pásma, imisní limity, radonové riziko, ochrana ZPF, odvodnění, protierozní opatření, vzdálenost 50 m od okraje lesa, území se zvýšenou ochranou krajinného rázu.

Vydání závazného stanoviska není překážkou vydání závazného stanoviska týkající se jiného záměru v daném území. V tomto případě, jakož i v případech již povolených staveb, které nejsou úřadu územního plánování známy, je nutné, aby koordinaci u území zajistil příslušný stavební úřad.

Závazné stanovisko platí dle § 96b odst. 5 stavebního zákona 2 roky ode dne vydání.

K přezkoumání závazného stanoviska je příslušný nadřízený orgán územního plánování, tj. Krajský úřad Plzeňského kraje, odbor regionálního rozvoje, podle § 149 odst. 7 nebo 8 správního řádu.

Upozornění:

Dotčený orgán žadatele upozorňuje pro jednotlivé úseky:

Památková péče

- Stavebník je povinen již od doby přípravy stavby ohlásit záměr provádět zemní práce Archeologickému ústavu Akademie věd ČR, Letenská 4, 118 01 Praha 1, tel. 257 014 300.
- Organizace pověřené provádět archeologické výzkumy a vlastník (správce, uživatel) jsou povinni uzavřít před samotným zahájením archeologických výzkumů dohodu o podmínkách realizace těchto výzkumů.
- Investor (stavebník) je povinen umožnit dohled a provedení záchranného archeologického výzkumu odbornému pracovníkovi oprávněné organizace.
- V případě archeologického nálezu je nezbytné dodržet ust. § 23 památkového zákona, a to zejména oznamovací povinnost (ve lhůtě nejpozději do druhého dne) a zajištění archeologického nálezu a naleziště proti pozměnění situace, poškození nebo odcizení.
- Úhrada nákladů záchranného archeologického výzkumu se řídí ustanovením § 22 odst. 2 zákona č. 20/1987 Sb. o státní památkové péči ve znění pozdějších předpisů.

Poučení:

Proti tomuto závaznému stanovisku se nelze odvolat. Nezákonné závazné stanovisko lze zrušit nebo změnit v přezkumném řízení. Závazné stanovisko není samostatným rozhodnutím ve správním řízení. Obsah závazného stanoviska je závazný pro výrokovou část rozhodnutí stavebního úřadu. Závazné stanovisko lze zrušit nebo změnit pouze v rámci odvolacího řízení proti rozhodnutí stavebního úřadu, které bude závazným stanoviskem podmíněno.

otisk úředního razítka

Ing. Ladislav Janík
vedoucí odboru životního prostředí

Obdrží:

D PROJEKT PLZEŇ Nedvěd s.r.o., IDDS: kcsvr25
Městský úřad Radnice, Odbor stavební, IDDS: c9sb4dp

3.

Městský úřad Radnice, stavební odbor

náměstí Kašpara Šternberka 363, Radnice

Spis. Zn.: MěÚ/2298/2022

Radnice, dne: 19.1.2023

Č.j.: MěÚ/2298/2022-2

Vyřizuje:

E-mail:

Telefon:

ZÁVAZNÉ STANOVISKO

Závazná část:

Městský úřad Radnice, stavební odbor, jako stavební úřad příslušný podle § 13 odst. 1 písm. d) zákona č. 183/2006 Sb., o územním plánování a stavebním řádu (stavební zákon), ve znění pozdějších předpisů (dále jen "stavební zákon"), po posouzení žádosti, kterou dne 29.11.2022 podal Státní pozemkový úřad (IČO-01312774), Husinecká čp. 1024/11a, 130 00 Praha 3 – Žižkov v zastoupení společností D PROJEKT PLZEŇ Nedvěd s.r.o. (IČO-26388791), Útušice 66, 332 09 Štěnovice (dále jen „žadatel“) ve věci stavby: **Polní cesta - část VPC 2.6.1, VPC 2.16 a VPC 2.5.1, Olešná u Radnic** (dále jen "záměr") na pozemcích stavební parcela parcelní číslo 155, pozemkové parcely parcelní číslo 1359, 1362/1, 1363, 1370, 1567, 1568, 1606, 1614, 1655, 1845, 1846, 1847, 1848, 1850, 1851 v katastrálním území Olešná u Radnic, kde stavbou vedlejší je stavba přeložky přípojky NN a podle ustanovení § 94j odst. 2 stavebního zákona a § 149 odst. 1 a § 136 zákona č. 500/2004 Sb., správní řád, ve znění pozdějších předpisů shledal, že záměr je

p ř í p u s t n ý.

Odůvodnění:

Stavební úřad obdržel dne 29.11.2022 žádost o vydání závazného stanoviska k záměru **Polní cesta - část VPC 2.6.1, VPC 2.16 a VPC 2.5.1, Olešná u Radnic** (dále jen "záměr") na pozemcích stavební parcela parcelní číslo 155, pozemkové parcely parcelní číslo 1359, 1362/1, 1363, 1370, 1567, 1568, 1606, 1614, 1655, 1845, 1846, 1847, 1848, 1850, 1851 v katastrálním území Olešná u Radnic. Stavební úřad je příslušný k umístění a povolení vedlejší stavby souboru, která se týká SO 401 Přeložky přípojky NN pro technologii základnové stanice T-Mobile. Vzhledem k výstavbě nové komunikace je nutno kabel přeložit. Dle výkresu situace se kabel v označených místech přeruší a naspojováním se vloží nový úsek.

Dle § 94j odst. 2 stavebního zákona platí, že *u souboru staveb se příslušnost k vydání společného povolení řídí příslušností k povolení stavby hlavní souboru staveb. Stavební úřady příslušné k umístění nebo povolení vedlejších staveb souboru jsou ve společném územním a stavebním řízení dotčenými orgány a pro potřeby vydání společného povolení vydávají namísto rozhodnutí závazná stanoviska.*

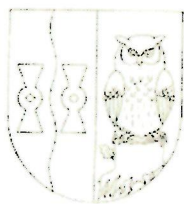
V posuzovaném případě se jedná o soubor staveb, kde stavbou vedlejší, k jejímuž umístění a povolení je příslušný obecný stavební úřad, je stavba přeložky přípojky NN. Stavební úřad proto stavbu na základě doložené dokumentace posoudil a neshledal rozpor stavby s požadavky stavebního zákona a prováděcích právních předpisů, zejména vyhlášky č. 501/2006 Sb., o obecných požadavcích na využívání území, ve znění pozdějších předpisů a vyhlášky č. 268/2006 Sb., o technických požadavcích na stavby, ve znění pozdějších předpisů, a proto k ní vydal závazné stanovisko.

K přezkoumání závazného stanoviska je příslušný nadřízený správní orgán, tj. Krajský úřad Plzeňského kraje, odbor regionálního rozvoje, podle § 149 odst. 7 a 8 správního řádu.

Jarmila Cajthamlová
vedoucí stavebního odboru

Obdrží:

D PROJEKT PLZEŇ Nedvěd s.r.o., IDDS: kcsvr25
sídlo: Útušice 66, 332 09 ŠTĚNOVICE



Obec Němčovice

338 29 Němčovice, okres Rokycany, Plzeňský kraj

Obecní úřad čp 37A IČO 00573922

E-mail: [redacted] ID datové schránky: usxbzb7


D PROJEKT PLZEŇ Nedvěd s.r.o.
Koterovská 177
326 00 Plzeň

Dne: 12.12.2022
Č.j.: 123/2022
Vyřizuje: [redacted]
Věc: Souhlas s dokumentací

Obec Němčovice souhlasí s dokumentací k vydání stavebního povolení (DPS) na akci „Polní cesta – část VPC 2.6.1, VPC 2.16 a část VPC 2.5.1 v k. ú. Olešná u Radnic“. Zároveň souhlasí s věcným břemenem pro přeložku přípojky NN pro vysílač T-Mobile na pozemcích č. parc. 1363,1568,1847 a 1850 k.ú. Olešná u Radnic.



Karel Ferschmann
starosta





Obecní úřad Němčovice

pošta 338 29, okres Rokycany, Plzeňský kraj

Němčovice čp. 37A IČ 00573022

e-mail: [redacted] www.nemcovice.cz;

Dne: 4. prosince 2022
Čj.: 119/2022
Vyřizuje: [redacted]

Toto rozhodnutí nabylo právní
moci dne 20-12-2022

a je vykonatelné 20-12-2022
v Němčovicích dne



Obecní úřad Němčovice jako příslušný orgán státní správy ochrany přírody a krajiny podle ustanovení § 76 odst. 1 písm. a) zákona ČNR č.114/1992 Sb., o ochraně přírody a krajiny, v pozdějších zněních na základě provedeného správního řízení vydal toto

ROZHODNUTÍ

Podle ustanovení § 8 odst. 1 zákona ČNR č.114/1992 Sb., o ochraně přírody a krajiny se žadateli obci Němčovice, se sídlem Obecní úřad čp. 37A, 338 29 Němčovice

p o v o l u j e

pokácení níže specifikovaných dřevin rostoucích mimo les na pozemcích v katastrálním území Olešná u Radnic, dle předloženého speciálního situačního výkresu zpracovaného projekční kanceláří D PROJEKT Nedvěď s.r.o. Plzeň a předloženého dendrologického soupisu dřevin určených k pokácení a písemného souhlasu všech vlastníků dotčených pozemků takto:

SO 101 – Polní cesta VPC 2.6.1:

2 ks (slovy dva) **Quercus robur**, obvod kmenů ve výšce 1,3 m nad zemí 176 a 130 cm.

SO 102 – Polní cesta VPC 2.16:

9 ks (slovy devět) **Salix fragilis**, obvod kmenů ve výšce 1,3 m nad zemí 141, 157, 119, 283, 94, cm. Dále vícekmene 120, 125, 132, 140, dále 125, 140, 140, dále 157, 182, dále 140, 157 cm.

5 ks (slovy pět) **Alnus glutinosa**, obvod vícekmene ve výšce 1,3 m nad zemí 120, 120, dále 88, 97, 113, dále 57, 59, 63, 95, 95, 108, dále 63, 80, dále 88, 95 cm.

4 ks (slovy čtyři) **Prunus avium**, obvod kmene ve výšce 1,3 m nad zemí 110, dále vícekmene 63, 110, 120, dále 94, 104, dále 70, 75, 95, 105 cm.

1 ks (slovy jeden) **Prunus padus**, obvod kmene ve výšce 1,3 m nad zemí 88 cm.

Souvislý keřový porost: **Salix fragilis**, **Sambucus nigra**, plocha kácení 989,3 m².

SO 103 – Polní cesta VPC 2.5.1:

20 ks (slovy dvacet) **Quercus robur**, obvod kmenů ve výšce 1,3 m nad zemí 128, 106, 216, 132, 165, 114, 120, 112, 165, 120, 115, 130, 120, 160, 150, 95, 125, 83, dále vícekmennů 90, 100, 120, dále 90, 120 cm.

4 ks (slovy čtyři) **Prunus avium**, obvod kmenů ve výšce 1,3 m nad zemí 83, 90, 95 a vícekmennů 63, 84 cm.

1 ks (slovy jeden) **Carpinus betulus**, obvod kmene ve výšce 1,3 m nad zemí 83 cm.

1 ks (slovy jeden) **Malus baccata**, obvod kmene ve výšce 1,3 m nad zemí 83 cm.

Souvislý keřový porost:

Quercus robur, **Prunus avium**, **Tilia sp.**, plocha kácení 8,3 m².

Carpinus betulus, **Quercus robur**, **Prunus avium**, **Sambucus nigra**, plocha kácení 283,3 m².

Carpinus betulus, **Corylus avelana**, **Quercus robur**, **Prunus avium**, **Sambucus nigra**, plocha kácení 132,4 m².

Současně se žadateli ukládá plnění těchto povinností:

- 1) Kácení bude provedeno po nabytí právní moci stavebního povolení, které bude vydáno na stavbu výše specifikovaných VPC 2.6.1, 2.16 a 2.5.1.
- 2) Před započítáním kácení budou všechny dřeviny určené k pokácení označeny barevným terčem, aby se zamezilo pokácení dřevin, které nejsou tímto rozhodnutím k pokácení určeny.
- 3) Podle ustanovení § 9 odst. 1 zákona ČNR č.114/1992 Sb., o ochraně přírody a krajiny se ukládá investorovi stavby ČR – Státnímu pozemkovému úřadu zajistit provedení náhradní výsadby 20 ks neovocných, listnatých stromů autochtonního druhu, ke kompenzaci ekologické újmy vzniklé pokácením 20 ks vzrostlých stromů druhu *Quercus robur*. Náhradní výsadba bude provedena nejpozději ve lhůtě do jednoho roku po provedeném kácení. Vysazené dřeviny budou mít zapěstovanou korunu ve výšce nejméně 2 m s obvodem kmene nejméně 14-16 cm a zajištěny budou každý vždy třemi stabilizačními kůly. Stromy budou po dohodě vysazeny nejlépe na pozemcích dotčených přímo kácením, nebo v jejich okolí, případně na pozemcích, které určí obecní úřad.

O d ů v o d n ě n í

Správní orgán přezkoumal žádost a shledal ji úplnou. Obsahovala všechny předepsané náležitosti potřebné k zahájení správního řízení - speciální situační výkres se situací kácení, dendrologický průzkum s označením jednotlivých dřevin určených k pokácení, písemné souhlasy všech vlastníků dotčených pozemků. Vzhledem k tomu, že je správní orgán dobře obeznámen s místními poměry, místní šetření nebylo provedeno.


Dřeviny rostou na pozemcích, po kterých povedou nově vybudované vedlejší polní cesty v rámci realizace cestní sítě po pozemkových úpravách v katastrálním území Olešná u Radnic.

V provedeném správním řízení bylo zjištěno, že bez provedení kácení by nebylo možné stavbu VPC realizovat, že stanovištní podmínky některých dřevin (viz dendrologický posudek) s ohledem na jejich zdravotní stav a provozní bezpečnost převyšují význam těchto

dřevin jako krajinnotvorného prvku ve smyslu ustanovení § 3 písm. b) zákona. U těch dřevin, které krajinu utvářejí, byla nařízena ke kompenzaci ekologické újmy náhradní výsadba. Z těchto důvodů bylo rozhodnuto, jak je uvedeno ve výroku.

P o u ě n í

Proti tomuto rozhodnutí je možno se odvolat do 15 dnů od jeho doručení ke Krajskému úřadu Plzeňského kraje, prostřednictvím podání u Obecního úřadu v Němčovicích.



starosta obce

Němčovice



Rozhodnutí obdrží:

Účastníci řízení (do vlastních rukou) :

- Obec Němčovice
- vlastní

Na vědomí:

- D PROJEKT Nedvěď s.r.o. Plzeň,

Přílohy:

- speciální situační výkres – situace kácení
- dendrologický posudek


SÚSPK

Správa a údržba silnic
Plzeňského kraje, příspěvková organizace
Koterovská 162, 326 00 Plzeň

váš dopis zn.:

ze dne: 22.11.2022

naše zn.: 25292/22/SÚSPK-P

spis č. : ZN/5616/SÚSPK-P/22

vyřizuje:

tel.:

e-mail:

datum: 24.11.2022

D PROJEKT PLZEŇ Nedvěd s.r.o.
Koterovská 177
326 00 Plzeň

Souhlasného vyjádření k PD ve stupni DSP, PDPS: „Polní cesta VPC 2.6.1. VPC 2.16 a část VPC 2.5.1 k.ú. Olešná u Radnic“

Správa a údržba silnic Plzeňského kraje obdržela dne 22.12.2022 Vaší žádost o vyjádření k dopravnímu připojení pozemku p.č. 1846 k silnici č. III/23215 v rámci výše uvedené stavby.

Jako majetkový správce nemovitosti, silnice č. III/23215 na pozemku p.č. 1848 v k.ú. Olešná u Radnic souhlasíme s dopravním připojením k silnici při dodržení následujících podmínek:

- Připojení sjezdu bude provedeno v místě, rozsahu a provedení dle předložené projektové dokumentace, zpracované Ing. Janem Batíkem s datem 11/2022 a bude v souladu s §10 zákona č. 13/1997 Sb. v platném znění a § 12 vyhlášky č. 104/1997 Sb. v platném znění, kterými se stanovují podmínky pro připojování sousedních nemovitostí k silnici.
- Veškeré případné změny stavby na pozemcích ve vlastnictví PK, oproti předložené PD, budou předem s námi projednány a až po jejich schválení případně realizovány.
- Stavební uspořádání sjezdu bude takové, aby se zabránilo stékání srážkové vody na silnici a jejímu znečištění a případně naopak, aby srážkové vody nestékali ze silnice na přilehlé sousední pozemky a nemovitosti.
- Prováděním stavebních nedojde zásahu do asfaltového povrchu silnice. V místě napojení na silnici, bude asfaltový povrch rovně zaříznutý, bez trhlin a pracovní spára bude ošetřena speciální asfaltovou zálivkou.
- Sjezd nebude součástí silnice a proto za řádnou stavební údržbu a funkčnost po celou dobu jeho existence zodpovídá jeho investor, případně osoba, která sjezd užívá a pro kterou slouží.
- Při realizaci stavebních prací souvisejících se zřízením sjezdu, nebude na silnici ukládán žádný materiál (stavební, montážní, výkopový atd.). Stavební práce nebudou prováděny z průjezdního profilu silnice č. III/23215, aby nedocházelo k omezení a ohrožení silniční dopravy a chodců.

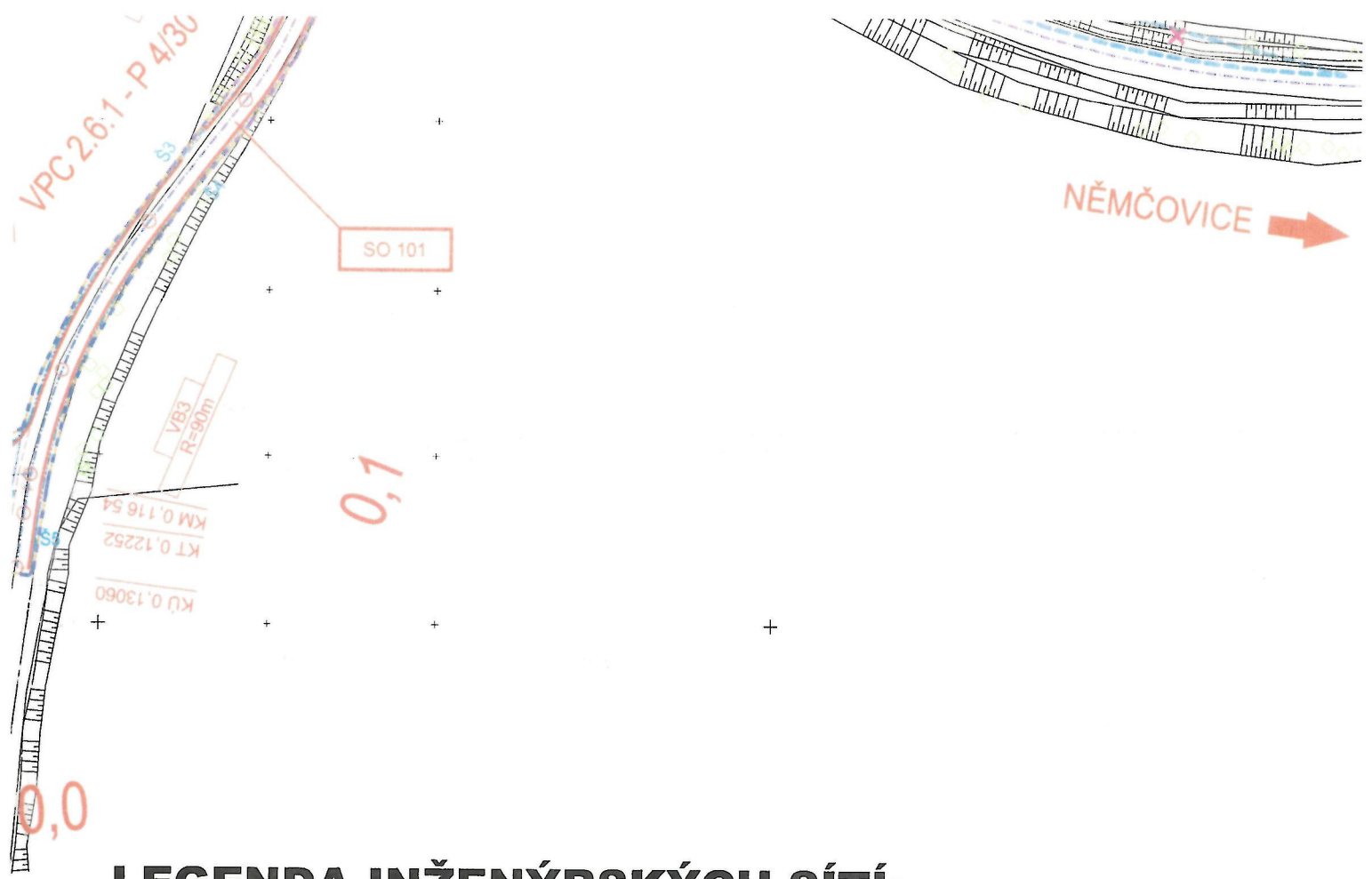


- Před zahájením stavby, bude dotčený úsek silnice řádně protokolárně předán zhotoviteli zástupcem SÚSPK a bude pořízena fotodokumentace místa stavby.
- Po skončení stavby, bude dotčený úsek řádně protokolárně předán zpět zástupci SÚSPK zhotovitelem a pořízena fotodokumentace dokončené stavby.
- V případě znečištění komunikace v důsledku provádění prací, je stavebník povinen zajistit bezodkladně odpovídajícím způsobem její řádné očištění.
- Po celou dobu provádění stavebních prací zodpovídá investor (zhotovitel) za čistotu a pořádek na užívané části komunikace a v její blízkosti. Bude dodržena bezpečnost provozu dle zákona č. 13/1997 Sb., o pozemních komunikacích.
- Zástupce SÚSPK bude písemně přizván k prohlídce a předání dokončené stavby.
- V případě poškození komunikace při provádění stavebních prací, investor (zhotovitel) tuto skutečnost oznámí neprodleně zástupci správce komunikace, ihned inkriminované místo zajistí z hlediska bezpečnosti a plynulosti provozu a bude postupovat dle pokynů správce komunikace. Následně bude dohodnut postup a způsob opravy komunikace. Celou opravu hradí zhotovitel prováděných stavebních prací případně jejich investor.
- **Investor stavby je odpovědný za dodržování výše uvedených podmínek zhotovitelem stavby při její realizaci.**

Platnost tohoto vyjádření je 18 měsíců.


Ing. Jana Mrázová
vedoucí technik přípravy a realizace staveb RO





LEGENDA INŽENÝRSKÝCH SÍTÍ:

stávající



SILNOPROUDÉ KABELOVÉ ROZVODY ČEZ - VN NADZEMNÍ



T-MOBILE - ELEKTROPŘÍPOJKA VEDENÍ NN

rušené



T-MOBILE - ELEKTROPŘÍPOJKA VEDENÍ NN

navržené



T-MOBILE - ELEKTROPŘÍPOJKA VEDENÍ NN

D Nedvěd s.r.o.
PROJEKT PLZEŇ, PROJEKTOVÁ KANCELÁŘ

KOTEROVSKÁ 177, 326 00 PLZEŇ

VED. PROJEKTANT		ODP. PROJEKTANT	PROJEKTANT	RAZÍTKO	
KRAJ:	PLZEŇSKÝ	OBEC: NĚMČOVICE			
OBJEDNATEL:	ČR - Státní pozemkový úřad, KPÚ pro Plzeňský kraj, Pobočka Plzeň				
Polní cesta - část VPC 2.6.1, VPC 2.16 a část VPC 2.5.1 v k.ú. Olešná u Radnic				SOUBOR	C_3-Olešná_PC_KOOR.dwg
KOORDINAČNÍ SITUAČNÍ VÝKRES				DATUM	11/2022
				STUPEŇ	DSP, PDPS
				ZMĚNA Č.	
				MĚŘÍTKO	PŘÍLOHA / PARÉ
				1 : 1000	C.3. 5

KRAJSKÁ HYGIENICKÁ STANICE
PLZEŇSKÉHO KRAJE SE SÍDLEM V PLZNI

Skrétova 15, 301 00 Plzeň, webové stránky: [REDACTED], e-mail: [REDACTED] ID: samai8a

V Plzni dne **21. prosince 2022**

Č.j.: **KHSPL 31705/21/2022**

Spis.zn.: **S-KHSPL 31705/2022**

Vyřizuje: [REDACTED]

D PROJEKT PLZEŇ Nedvěd s.r.o.

Útušice 66

332 09 Štěnovice

VĚC: Vyjádření k projektové dokumentaci pro vydání stavebního povolení stavby **Polní cesta – část VPC 2.6.1, VPC 2.16 a část VPC 2.5.1 v k.ú. Olešná u Radnic**, stavebník: Státní pozemkový úřad, Krajský pozemkový úřad pro Plzeňský kraj, Pobočka Plzeň, Nerudova 2672/35, 301 00 Plzeň, IČ: 01312774

Podáním ze dne 23.11.2022 požádala společnost DPROJEKT Plzeň Nedvěd s.r.o., Útušice 66, 332 09 Štěnovice, která dle plné moci zastupuje stavebníka: Státní pozemkový úřad, Krajský pozemkový úřad pro Plzeňský kraj, Pobočka Plzeň, Nerudova 2672/35, 301 00 Plzeň, IČ: 01312774, o vydání stanoviska k předloženému návrhu projektové dokumentace pro vydání stavebního povolení stavby **Polní cesta – část VPC 2.6.1, VPC 2.16 a část VPC 2.5.1 v k.ú. Olešná u Radnic**.

Předkládaná dokumentace řeší stavební úpravy polních cest VPC 2.6.1, VPC 2.5.1, novostavbu polní cesty VPC 2.16 a rámového mostu VPC 2.16 na základě návrhu uspořádání pozemků v rámci komplexní pozemkové úpravy k.ú. Olešná u Radnic. Navržené polní cesty budou zajišťovat zpřístupnění přilehlých pozemků, zejména pak zemědělských pozemků jihovýchodně od obce Olešná. Dotčené jsou pozemky parc.č. 1359, 1362/1, 1363, 1370, 1567, 1568, 1606, 1614, 1655, 1845, 1846, 1847, 1848, 1850, 1851, st. 155, k.ú. Olešná u Radnic. Řešená cesta se nachází mimo intravilán obce v nezastavěném území.

Projektovou dokumentaci vypracovala společnost DPROJEKT Plzeň Nedvěd s.r.o., Útušice 66, 332 09 Štěnovice, odpovědný projektant: [REDACTED] ČKAIT: [REDACTED] datum 11/2022.

Po posouzení dokumentace z hlediska požadavků ochrany veřejného zdraví konstatuje Krajská hygienická stanice Plzeňského kraje se sídlem v Plzni (KHS), že předloženým návrhem nejsou dotčeny zájmy chráněné orgánem ochrany veřejného zdraví. Z tohoto důvodu KHS není v řízení o předmětném návrhu dotčeným orgánem státní správy a stanovisko ve smyslu § 4 odst. 2 zákona č. 183/2006 Sb., o územním plánování a stavebním řádu (stavební zákon), ve znění pozdějších předpisů, proto **n e v y d á v á**.

Ing. Andrea Zábranská - odborný rada
vedoucí oddělení hygieny obecné a komunální a podpory veřejného zdraví I
Krajská hygienická stanice Plzeňského kraje se sídlem v Plzni

OTISK ÚŘEDNÍHO RAZÍTKA

8.



LESY ČESKÉ REPUBLIKY, S.P., ORŽ západní Čechy

Krušnohorská 1010/7, Karlovy Vary 360 10, ID DS: e8jcfnsn



D PROJEKT PLZEŇ Nedvěd s.r.o.
Koterovská 177
326 00 Plzeň



VÁŠ DOPIS ZN.

ČÍSLO JEDNACÍ
LCR945/009072/2022

SPISOVÁ ZNAČKA
LCR0049055/2022

DATUM
14.12.2022

VYŘIZUJE

TELEFON

GSM

FAX

E-MAIL

Věc: Vyjádření správce toků k projektové dokumentaci na akci „Polní cesta – část VPC 2.6.1, VPC 2.16 a část 2.5.1 v k.ú. Olešná u Radnic“

Lesy České republiky, s.p., Oblastní ředitelství západní Čechy od Vás obdržely dne 22.11.2022 žádost o vyjádření správce toků k projektové dokumentaci pro vydání stavebního povolení na akci „Polní cesta – část VPC 2.6.1, VPC 2.16 a část 2.5.1 v k.ú. Olešná u Radnic“.

Předmětem akce je stavební úprava polní cesty v k.ú. Olešná u Radnic. Součástí úprav je výstavba mostu přes Olešenský potok (dle CEVT „PBP Berounky v km 109,7“, IDVT 10250975, ČHP 1-11-02-0930) v ř. km 2,150. Nosná kce mostu je tvořena uzavřeným ŽB rámem s kapacitou Q100. Koryto toku je před a za mostem opevněno lomovým kamenem do betonového lože s vyspárováním, zakončené stabilizačními betonovými prahy. V rámci stavby je navrženo kácení vzrostlých stromů, které jsou součástí břehového porostu Olešenského potoka.

Lesy České republiky, s.p., Oblastní ředitelství západní Čechy jako správce výše zmíněného vodního toku **souhlasí** s projektovou dokumentací pro vydání stavebního povolení a pro provádění stavby za následující podmínky:

1. Stavba bude provedena dle předložené projektové dokumentace vypracované v listopadu 2022.
2. Po celou dobu stavby bude zajištěn převod vody. Převod bude po dokončení stavby odstraněn a veškeré vody budou svedeny zpět do původního koryta.
3. Nebude zasahováno do koryta vodního toku nad rámec daný projektovou dokumentací, v případě poškození koryta vodního toku bude koryto uvedeno do původního stavu.
4. Uskladňování PHM, olejů a ostatních závadných látek včetně jejich doplňování do strojů bude prováděno výhradně mimo území, kde by mohlo dojít ke splavení látek do toku.
5. Veškeré objekty vybudované v rámci prací zůstávají ve vlastnictví a správě investora stavby, nebo jeho právního nástupce, který odpovídá za škody vzniklé při stavbě nebo provozu díla.

Lesy České republiky, s.p., se sídlem Přemyslova 1106/19, Nový Hradec Králové, Hradec Králové, PSČ 500 08
Spisová značka AXII 540 vedená u rejstříkového soudu v Hradci Králové, IČ: 42196451, DIČ: CZ42196451
Lesy České republiky, s.p., jsou držitelem osvědčení o účasti v certifikaci lesů, loga PEFC (08-2101/0001) a certifikátu C-o-C.

Státní podnik Lesy České republiky, s.p., zachovává nulovou toleranci k jakémukoli nelegálnímu jednání a dodržuje maximální transparentnost, legalitu a etiku. Součástí firemní kultury státního podniku Lesy České republiky, s.p., je Criminal compliance program (viz www.lesy.cz), který stanoví zásady a pravidla jednání zaměstnanců či jiných osob jednajících za státní podnik Lesy České republiky, s.p. (dále jen „zaměstnanec“). Každý zaměstnanec má povinnost oznámit jakékoli podezřelý či nelegální jednání. V jakémkoli případě, kdy je jednání zaměstnance v rozporu s Criminal compliance programem, nelze je považovat za jednání v rámci nebo v zájmu státního podniku Lesy České republiky, s.p. Takové jednání je možné oznámit, a to i anonymně způsoby uvedenými na webových stránkách www.lesy.cz.



6. Správce toků nenese žádnou odpovědnost za škody způsobené vodním tokem na majetku na výše uvedené akci.
7. Správce toků bude informován o průběhu prací, týkajících se toků v naší správě. Zahájení a ukončení prací bude oznámeno na výše uvedený kontakt. Případné závady budou odstraněny dle připomínek správce toků na náklady investora akce.
8. Zároveň jako správce toku souhlasíme s pokácením dřevin tvořících břehový porost, a to v nezbytné míře pro realizaci akce. Rozsah kácení je dán projektovou dokumentací.



Toto vyjádření je vydáno s platností 2 roky ode dne jeho vydání.

S pozdravem

Luděk Písařík
náměstek pro vodní hospodářství a investice
(podepsáno elektronicky)





LESY ČESKÉ REPUBLIKY, S.P., OŘ západní Čechy

Krušnohorská 1010/7, Karlovy Vary 360 10,

LCR945/009072/2022



LCR1230583

ID DS: e8jcfsn

D PROJEKT PLZEŇ Nedvěd s.r.o.
Koterovská 177
326 00 Plzeň



VÁŠ DOPIS ZN.

ČÍSLO JEDNACÍ

SPISOVÁ ZNAČKA

DATUM

LCR945/009072/2022

LCR0049055/2022

14.12.2022

VYŘIZUJE

TELEFON

GSM

FAX

E-MAIL

Věc: Vyjádření správce toků k projektové dokumentaci na akci „Polní cesta – část VPC 2.6.1, VPC 2.16 a část 2.5.1 v k.ú. Olešná u Radnic“

Lesy České republiky, s.p., Oblastní ředitelství západní Čechy od Vás obdržely dne 22.11.2022 žádost o vyjádření správce toků k projektové dokumentaci pro vydání stavebního povolení na akci „Polní cesta – část VPC 2.6.1, VPC 2.16 a část 2.5.1 v k.ú. Olešná u Radnic“.

Předmětem akce je stavební úprava polní cesty v k.ú. Olešná u Radnic. Součástí úprav je výstavba mostu přes Olešenský potok (dle CEVT „PBP Berounky v km 109,7“, IDVT 10250975, ČHP 1-11-02-0930) v ř. km 2,150. Nosná kce mostu je tvořena uzavřeným ŽB rámem s kapacitou Q100. Koryto toku je před a za mostem opevněno lomovým kamenem do betonového lože s vyspárováním, zakončené stabilizačními betonovými prahy. V rámci stavby je navrženo kácení vzrostlých stromů, které jsou součástí břehového porostu Olešenského potoka.

Lesy České republiky, s.p., Oblastní ředitelství západní Čechy jako správce výše zmíněného vodního toku **souhlasí** s projektovou dokumentací pro vydání stavebního povolení a pro provádění stavby za následující podmínek:

1. Stavba bude provedena dle předložené projektové dokumentace vypracované v listopadu 2022.
2. Po celou dobu stavby bude zajištěn převod vody. Převod bude po dokončení stavby odstraněn a veškeré vody budou svedeny zpět do původního koryta.
3. Nebude zasahováno do koryta vodního toku nad rámec daný projektovou dokumentací, v případě poškození koryta vodního toku bude koryto uvedeno do původního stavu.
4. Uskladňování PHM, olejů a ostatních závadných látek včetně jejich doplňování do strojů bude prováděno výhradně mimo území, kde by mohlo dojít ke splavení látek do toku.
5. Veškeré objekty vybudované v rámci prací zůstávají ve vlastnictví a správě investora stavby, nebo jeho právního nástupce, který odpovídá za škody vzniklé při stavbě nebo provozu díla.

Lesy České republiky, s.p., se sídlem Přemyslova 1106/19, Nový Hradec Králové, Hradec Králové, PSČ 500 08

Spisová značka AXII 540 vedená u rejstříkového soudu v Hradci Králové, IČ: 42196451, DIČ: CZ42196451

Lesy České republiky, s.p., jsou držitelem osvědčení o účasti v certifikaci lesů, loga PEFC (08-2101/0001) a certifikátu C-o-C.



Státní podnik Lesy České republiky, s.p., zachovává nulovou toleranci k jakémukoli nelegálnímu jednání a dodržuje maximální transparentnost, legalitu a etiku. Součástí firemní kultury státního podniku Lesy České republiky, s.p., je Criminal compliance program (viz www.lesy.cz), který stanoví zásady a pravidla jednání zaměstnanců či jiných osob jednajících za státní podnik Lesy České republiky, s.p. (dále jen „zaměstnanec“). Každý zaměstnanec má povinnost oznámit jakékoli podezření či nelegální jednání. V jakémkoli případě, kdy je jednání zaměstnance v rozporu s Criminal compliance programem, nelze je považovat za jednání v rámci nebo v zájmu státního podniku Lesy České republiky, s.p. Takové jednání je možné oznámit, a to i anonymně způsobem uvedenými na webových stránkách www.lesy.cz

6. Správce toků nenese žádnou odpovědnost za škody způsobené vodním tokem na majetku na výše uvedené akci.
7. Správce toků bude informován o průběhu prací, týkajících se toků v naší správě. Zahájení a ukončení prací bude oznámeno na výše uvedený kontakt. Případné závady budou odstraněny dle připomínek správce toků na náklady investora akce.
8. Zároveň jako správce toku souhlasíme s pokácením dřevin tvořících břehový porost, a to v nezbytné míře pro realizaci akce. Rozsah kácení je dán projektovou dokumentací.



Toto vyjádření je vydáno s platností 2 roky ode dne jeho vydání.

S pozdravem

Luděk Písařík
náměstek pro vodní hospodářství a investice
(podepsáno elektronicky)





MĚSTSKÝ ÚŘAD ROKYCANY

Odbor dopravy
Masarykovo náměstí 1, Střed, 337 01 Rokycany
se sídlem odboru Masarykovo náměstí 215
ID datové schránky: mmfb7hp

Váš dopis ze dne
19.12.2022

Naše značka
spis.zn.:MeRo/108/OD/23 Čad
č.j. dokumentu MeRo/117/OD/23

Vyřizuje / tel / email

V Rokycanech dne
4.1.2023

ROZHODNUTÍ POVOLENÍ ZŘÍZENÍ SJEZDU

Městský úřad Rokycany, odbor dopravy, jako silniční správní úřad (dále jen „silniční správní úřad“), příslušný podle § 40 odst. 4 písm. a) zákona č. 13/1997 Sb., o pozemních komunikacích, ve znění pozdějších předpisů (dále jen "zákon o pozemních komunikacích"), a dále podle ustanovení § 10 odst. 4 písm. a) zákona o pozemních komunikacích, přezkoumal žádost o připojení účelové komunikace k silnici č. III/23215, kterou dne 19.12.2022 podal

Státní pozemkový úřad, IČO 01312774, Husinecká 1024/11a, 130 00 Praha, Pobočka Plzeň, kterého zastupuje D PROJEKT PLZEŇ Nedvěd s.r.o., IČO 26388791, Útušice 66, 332 09 Útušice

(dále jen "žadatel"),

a na základě tohoto přezkoumání, se souhlasem příslušného orgánu policie, kterým je Policie ČR, Krajské ředitelství Plzeňského kraje, Územní odbor Rokycany, dopravní inspektorát, podle § 10 odst. 1 zákona o pozemních komunikacích a § 12 vyhlášky č. 104/1997 Sb., kterou se provádí zákon o pozemních komunikacích, ve znění pozdějších předpisů,

p o v o l u j e

připojení účelové komunikace (p.p.č. 1846) ke stávající silnici č. III/23215 na pozemku p.č. 1848 v k.ú. Olešná u Radnic dle projektové dokumentace „**Polní cesta VPC 2.6.1, VPC 2.16 a část VPC 2.5.1 v k.ú. Olešná u Radnic**“.

1. Připojení bude provedeno podle předložené projektové dokumentace, kterou zpracoval D PROJEKT PLZEŇ Nedvěd s.r.o. projektová kancelář, Koterovská 177, 326 00 Plzeň, [redacted] datum 11/2022, v souladu se stanoviskem Policie ČR, Krajského ředitelství Plzeňského kraje, Územního odboru Rokycany, dopravního inspektorátu, čj. KRPP-168189-2/ČJ-2022-030806-11 ze dne 29.11.2022 a vyjádřením Správy a údržby silnic Plzeňského kraje, příspěvkové organizace, IČO 72053119, Koterovská 162, 326 00 Plzeň, ze dne 24.11.2022 zn. 25292/22/SÚSPK-P.
2. Povolení pozbývá platnosti, jestliže stavba nebyla zahájena do 2 let ode dne, kdy toto povolení nabylo právní moci.

Účastníci řízení, na něž se vztahuje rozhodnutí správního orgánu:

Státní pozemkový úřad, Husinecká 1024/11a, 130 00 Praha, Pobočka Plzeň

Obec Němčovice, Němčovice 37, 338 24 Němčovice

Správa a údržba silnic Plzeňského kraje, příspěvková organizace, Koterovská 462, 326 00 Plzeň

Odůvodnění

Zdejší silniční správní úřad obdržel dne 19.12.2022 žádost o připojení účelové komunikace k silnici č. III/23215. Žádost byla doložena všemi požadovanými doklady nutnými pro posouzení věci dle ust. § 24 odst. 2 zákona o pozemních komunikacích, a proto bylo možno rozhodnout na podkladě dokladů předložených účastníkem řízení bezodkladně, jako první úkon v řízení. Podmínky stanovené právními předpisy v dané věci byly splněny, a proto bylo rozhodnuto tak, jak je uvedeno ve výroku, neboť postupem silničního správního úřadu nebyla porušena zásada materiální pravdy.

Poučení účastníků

Proti tomuto rozhodnutí se lze odvolat do 15 dnů ode dne jeho oznámení ke Krajskému úřadu Plzeňského kraje, odboru dopravy a silničního hospodářství, podáním u Městského úřadu Rokycany, odboru dopravy.

Odvolání se podává s potřebným počtem stejnopisů tak, aby jeden stejnopis zůstal správnímu orgánu a aby každý účastník dostal jeden stejnopis. Nepodá-li účastník potřebný počet stejnopisů, vyhotoví je správní orgán na náklady účastníka.

Odvoláním lze napadnout výrokovou část rozhodnutí, jednotlivý výrok nebo jeho vedlejší ustanovení. Odvolání jen proti odůvodnění rozhodnutí je nepřipustné.

Toto rozhodnutí nenahrazuje stavební povolení.

(otisk úředního razítka)

Bc. Ladislav Königsmark
vedoucí odboru dopravy

Poplatek:

Správní poplatek podle zákona č. 634/2004 Sb., o správních poplatcích položky 36 písm. c) ve výši 500 Kč byl zaplacen dne 20.12.2022.

Obdrží:

účastníci (dodejky)

D PROJEKT PLZEŇ Nedvěď s.r.o., IDDS: kcsvr25

Obec Němčovice, IDDS: usxbzb7

Správa a údržba silnic Plzeňského kraje, příspěvková organizace, IDDS: qbep485

dotčené správní úřady

Policie ČR, Krajské ředitelství policie Plzeňského kraje, Územní odbor Rokycany, dopravní inspektorát,
IDDS: 5ixai69, čj. KRPP-168189-2/ČJ-2022-030806-11

D PROJEKT PLZEŇ Nedvěd s.r.o.
Útušice 66
Štěnovice
332 09



D0000000101801691105

NAŠE ZNAČKA
001129733277

VYŘIZUJE / LINKA

MÍSTO ODESLÁNÍ / DNE
Plzeň 23. 11. 2022

Vyjádření k projektové dokumentaci ke stavbě ve smyslu energetického zákona a příslušných technických norem

Vážená paní, vážený pane,

dovolte nám, abychom reagovali na Vaši žádost ze dne 18. 11. 2022, ve které nás žádáte o vydání vyjádření k projektové dokumentaci pro účely SP+PS.

V zájmovém území k zamýšlené stavbě a/nebo s ní související činnosti na pozemku parcelní číslo viz PD v katastrálním území Olešná u Radnic vedené pod názvem „Polní cesta“ se nachází zařízení **nadzemního vedení VN** v majetku provozovatele distribuční soustavy společnosti ČEZ Distribuce, a. s.

Sdělujeme Vám, že společnost ČEZ Distribuce, a. s., souhlasí s předloženou projektovou dokumentací.

Platnost tohoto souhlasu je vázána na dodržení následujících podmínek:

1. Podmínkou pro zahájení činnosti v blízkosti zařízení distribuční soustavy, resp. v ochranném pásmu je platné sdělení o existenci zařízení v majetku společnosti ČEZ Distribuce, a. s., pro výše uvedené zájmové území, které získáte prostřednictvím Geoportálu (geoportal.cezdistribuce.cz), při dodržení podmínek uvedených ve sdělení a v tomto vyjádření.
2. V dostatečném časovém předstihu před zahájením prací je nutné podat žádost o udělení souhlasu s činností a umístěním stavby v blízkosti zařízení distribuční soustavy, resp. v ochranném pásmu. Postup a formulář je k dispozici na www.cezdistribuce.cz. Při realizaci stavby je nutné se řídit podmínkami, které budou stanoveny v případě kladného posouzení podané žádosti.
3. Místa křížení a souběhy ostatních zařízení a staveb se zařízeními energetickými, komunikačními sítěmi pro elektronickou komunikaci nebo zařízeními technické infrastruktury musí být vyprojektovány a provedeny v souladu s platnými normami a předpisy, zejména s ČSN 33 2000-5-52, ČSN EN 50110-1, ČSN EN 50341-1, ČSN 73 6005 a PNE 33 0000-6, PNE 33 3301, PNE 34 1050.
4. V případě nadzemního vedení nn budou pro stavby a konstrukce dodrženy odstupové vzdálenosti uvedené v PNE 33 3302 a hranu výkopu doporučujeme při realizaci stavby umístit min. 1 m od základové části podpěrného bodu.
5. Při realizaci stavby a/nebo provádění související činnosti nesmí dojít v žádném případě k nebezpečnému přiblížení osob, věcí, zařízení nebo mechanismů a strojů k živým částem pod napětím, tj. musí být dodržena minimální vzdálenost 1 m od živých částí zařízení nn, 2 m od vedení vn a 3 m od vedení vvn, dle PNE 33 0000-6 s vazbou na ČSN EN 50110-1, pokud není větší vzdálenost stanovena v jiném předpisu.

ČEZ Distribuce, a. s.

Děčín - Děčín IV-Podmokly, Teplická 874/8, PSČ 405 02 | IČO: 24729035, DIČ: CZ24729035 |
zapsaná v obchodním rejstříku vedeném Krajským soudem v Ústí nad Labem, sp. zn. B 2145 |
bezplatná linka: 800 850 860, e-mail: info@cezdistribuce.cz, www.cezdistribuce.cz |
zasílací adresa: ČEZ Distribuce, a. s., Plzeň, Guldenerova 2577/19, PSČ 326 00

Otočte prosím

3434P100 ReqType:Q ReqExId:0013242504 ProcessID:CS-20221123T152643-0001 DocExId:0000000056504461 B0ID:0010A4A1A12291EDD9AE76B4DAF82FA4
30NM:ZSUSCSPRN DocType:C205A16 SAPVw:Dois-DOP-D42 ZakId:00113243897 DocId:0010A49111637 IA:319p212.18703843 Ver:5860229 QUICK Sir:2 Ist:1

- 
- 00000000101801691105

Zjistí-li provozovatel distribuční soustavy, že nejsou dodrženy stanovené podmínky, vyhrazuje si právo kdykoli odvolat své souhlasné vyjádření.

SLIDE 11

Radoslav Nový
Vedoucí oddělení Regionální péče
ČEZ Distribuce, a. s.



Vyřizuje:

E-mail:

Číslo jednací: E38160/22

D PROJEKT PLZEŇ Nedvěd
s.r.o.
Kateřina Polívková
Koterovská 177
32600 Plzeň

V Praze dne: 12.12.2022

Vyjádření a stanovení podmínek pro udělení souhlasu s umístěním stavby v ochranném pásmu sítě technické infrastruktury (TI) společnosti T-Mobile Czech Republic a.s.

Vydané podle § 101 ZÁKONA Č. 127/2005 Sb., o elektronických komunikacích a o změně některých souvisejících zákonů (zákon o elektronických komunikacích – dále jen ZEK), ve znění pozdějších předpisů a §161 zákona č. 183/2006 Sb., o územním plánování a stavebním řádu (stavební zákon) či dle dalších příslušných právních předpisů

Věc: Polní cesta - část VPC 2.6.1, VPC 2.5.1 v k.ú. Olešná u Radnic

Stupeň: Prověření existence sítě existence sítí

V dané lokalitě se nachází technická infrastruktura (TI) společnosti **T-Mobile Czech Republic a.s. (TMCZ)**, která je nezbytná pro provoz elektronického zařízení veřejné telekomunikační sítě.

Dle předložené dokumentace dojde ke kolizi s TI typu:

Druh TI	TI v kolizi	Příloha
Optické trasy	Ne	V případě kolize postupujte podle instrukcí v příloze č.3
Mikrovlnné (MW) spoje	Ne	V případě kolize postupujte podle instrukcí v příloze č.4
Elektropřipojky (vedení NN)	Ano	V případě kolize postupujte podle instrukcí v příloze č.5
Základnové stanice	Ne	V případě kolize postupujte podle instrukcí v příloze č.6
Body sítě	Ne	V případě kolize postupujte podle instrukcí v příloze č.6

Při splnění podmínek uvedených v přílohách podle druhu kolize s TI souhlasí společnost T-Mobile Czech Republic a.s. s výstavbou v zájmovém území.

Nedodržení těchto podmínek je hrubým porušením právních povinností podle zákona 127/2005 Sb., o elektronických komunikacích.

V případě, že stavebník poškodí TI v majetku nebo správě TMCZ, vzniká TMCZ právo na náhradu škody.

Toto stanovisko má platnost 1 rok a nelze prodloužit. Po uplynutí platnosti zadejte žádost o nové stanovisko na:
<https://ochranasiti.t-mobile.cz/vyjadreni/>



Ochrana sítí
Technologický úsek



Příloha č. 1

Rekapitulace žádosti o vyjádření k existenci sítě elektronických komunikací

Číslo žádosti: **E38160/22**
Název stavby /akce: **Polní cesta - část VPC 2.6.1, VPC 2.5.1 v k.ú. Olešná u Radnic**
Datum podání žádosti: **22.7.2022**
Důvod žádosti: **Prověření existence sítě**
Popis jiného důvodu žádosti: **existence sítě**
Poznámka:

Žadatel

Firma / organizace: **D PROJEKT PLZEŇ Nedvěď s.r.o.**
IČ: **26388791**
DIČ:
Kontaktní osoba:
Adresa: **Koterovská 177**
Město / obec: **Plzeň**
PSČ: **32600**
Stát:
E-mail:
Telefonní číslo:

Stavebník

Firma / organizace: **Státní pozemkový úřad**
Kontaktní osoba:
Adresa: **Husinecká 1024/11a**
Město / obec: **Praha**
PSČ: **13000**
Stát:
E-mail:
Telefonní číslo:

Stavba

Výška nad terénem (metry): **0 m**
Projektant:
Druh stavby: **Dopravní infrastruktura - komunikace, chodníky, cyklostezky apod**
Hodnota projektu: **6 mil. Kč**
Měsíc zahájení stavby:
Měsíc ukončení stavby:

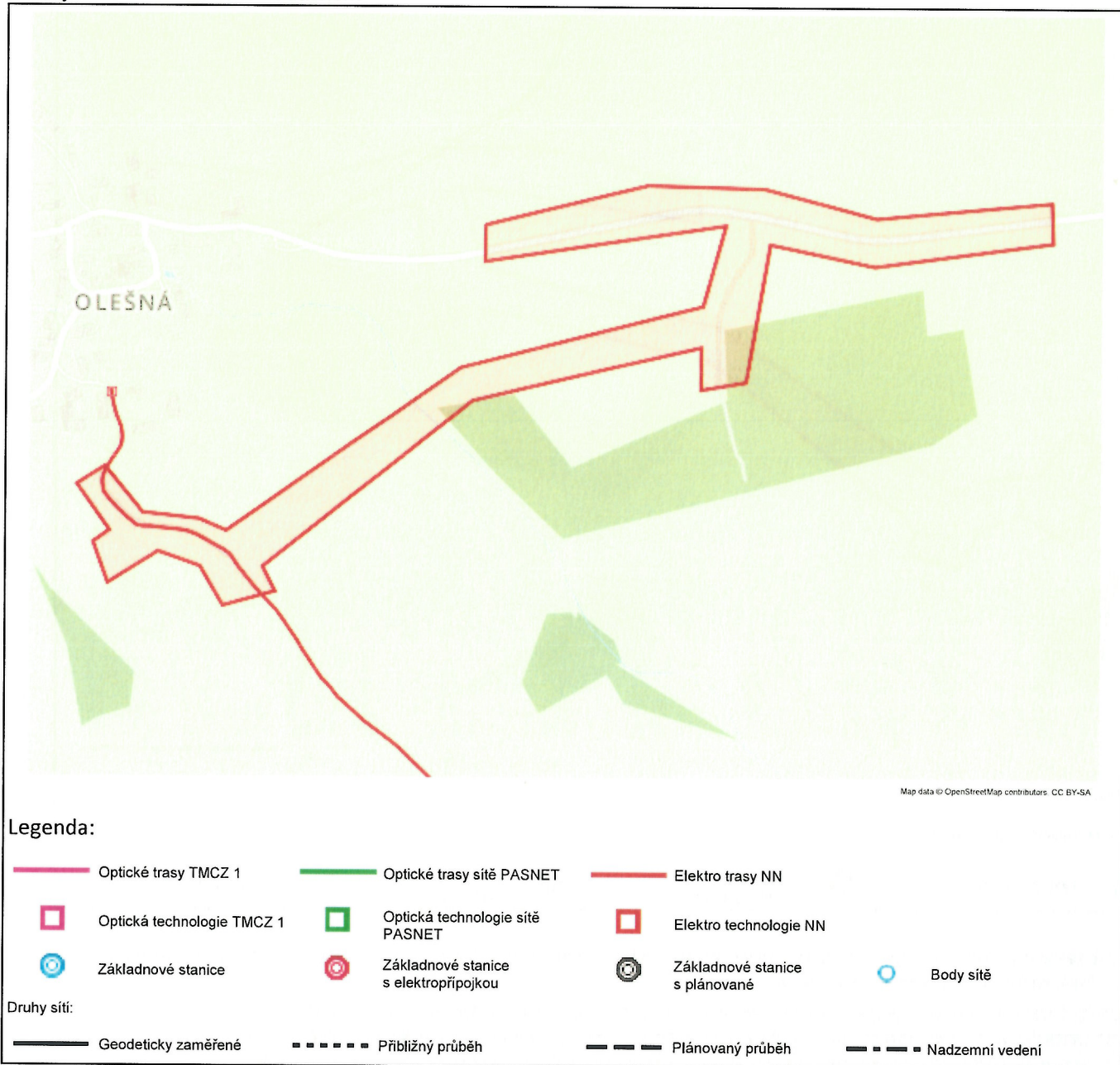
Odeslání stanoviska

E-mail:

Příloha č. 2

Situační plánek podzemních sítí

Zájmová oblast zadaná žadatelem



Jestliže zaměření kabelové trasy v příloze není, tak v elektronické podobě neexistuje a bude nutné vytýčení na náklady investora.

V další komunikaci nebo požadavku doplňujících dotazů, uvádějte do „Předmětu“ e-mailu vždy číslo jednací.

Situační plánek mikrovlnných (MW) spojů

Zájmová oblast zadaná žadatelem



Geometrie zájmové oblasti (zájmových oblastí) žádosti ve formátu WKT a souřadnicovém systému S-JTSK. Zkopírováním textu lze geometrii zobrazit v jakémkoli softwaru podporujícím formát WKT.

```
POLYGON((-807624.652843666 -1057244.75206057,-807629.994268527 -1057280.49546684,-807387.47603989  
-1057280.18988198,-807421.408434835 -1057355.97842522,-807669.206110767 -1057381.15199959,-807922.749211255  
-1057507.31167992,-807947.736961367 -1057491.91336666,-808002.501451995 -1057477.50601007,-808033.162998655  
-1057427.04797654,-808063.233714499 -1057440.43506296,-808037.910942219 -1057490.09525327,-808055.632410364  
-1057499.10868241,-808047.168326032 -1057541.58352691,-807992.933261461 -1057517.81296011,-807953.90960759  
-1057538.41995605,-807936.827863948 -1057580.62784637,-807883.56879063 -1057573.81593114,-807892.133594809  
-1057547.65458954,-807662.653492444 -1057415.56380976,-807428.955491387 -1057396.05780154,-807435.20455265  
-1057437.88639995,-807389.834601377 -1057436.88937119,-807346.732732978 -1057304.93583134,-807246.195161523  
-1057341.72284205,-807066.504841002 -1057344.45741843,-807062.124646397 -1057304.6832992,-807237.627183629  
-1057294.79929821,-807343.891433926 -1057249.38235528,-807457.830427333 -1057229.25044682,-807624.652843666  
-1057244.75206057))
```



PRO SPOLEČNÉ ZÁŽITKY

V další komunikaci nebo požadavku doplňujících dotazů, uvádějte do „Předmětu“ e-mailu vždy číslo jednací.



Podmínky řešení kolizí s optickou trasou

Tuto přílohu použijte pouze v případě kolize s optickou sítí.
Vaše žádost je v kolizi s optickou sítí pokud je v tabulce na první straně tohoto dokumentu uvedeno "Ano" na řádku "Optické trasy".

V dotčeném území stavby se nachází technická infrastruktura (TI) společnosti T-Mobile Czech Republic a.s. (TMCZ) - optické trasy.

S ohledem na výstavbu nad stávající trasou a v ochranném pásmu požadujeme splnění následujících podmínek:

- Pro řešení níže uvedeného, kontaktujte kontaktního pracovníka.

Stavebník je dále povinen učinit veškerá potřebná opatření tak, aby nedošlo k poškození TI stavebními pracemi, zejména tím, že zajistí:

- písemné vyznění o zahájení prací a to nejméně 15 dnů předem,
- před zahájením zemních prací vytyčení polohy podzemního telekomunikačního vedení a zařízení přímo ve staveništi (trase),
- prokazatelné seznámení pracovníků, kteří budou provádět práce, s polohou vedení (zařízení),
- upozornění organizace provádějící zemní práce na možnou odchylku uloženého vedení (zařízení) od polohy vyznačené ve výkresové dokumentaci,
- upozornění pracovníků, aby dbali při pracích v těchto místech největší opatrnosti a nepoužívali zde nevhodné nářadí, a také ve vzdálenosti nejméně 1,5m po každé straně vyznačené trasy vedení (zařízení) nepoužívali žádných mechanizačních prostředků (hloubících strojů, sbíječek apod.),
- řádné zabezpečení odkrytého podzemního telekomunikačního vedení (zařízení) proti poškození, odcizení
- odpovídající ochranu kabelů a ochranu kabelové trasy dle platných norem, pokud bude trasa kabelů pojižděna vozidly nebo stavební mechanizací,
- nad trasou TI dodržování zákazu skládek a budování zařízení, která by znemožnila přístup k TI (včetně např. trvalých parkovišť apod.),
- bez souhlasu majitele, správce nesnižoval, ani nezvyšoval krytí nad kabelovými trasami,
- při křížení, příp. souběžích podzemních telekomunikačních vedení byla dodržena ČSN 73 6005 „Prostorové uspořádání sítí technického vybavení“,
- ohlášení ukončení stavby na kontaktního pracovníka TMCZ a jeho pozvání ke všem úkonům v řízení o povolení užívání stavby, aby prováděné práce respektovaly podmínky zákona 127/2005 Sb., o elektronických komunikacích a zákona 183/2006 Sb., Stavební zákon a platných prováděcích vyhlášek.

Pokud v příloze stanoviska není vygenerován soubor ve formátu *.dgn a dle „Legendy“ v příloze č.2 jde o plánovanou trasu, požadujeme koordinaci.

Kontaktujte Area Koordinátora pro danou oblast:

Kontakt v případě kolize s optickými trasami:

- servisní partner TMCZ, firma **S COM s.r.o.** - [redacted] e-mail: [redacted] nebo [redacted] v jejichž odpovědnosti je kompletní řešení dotčení optických sítí pro TMCZ, a to vč. zajištění vypracování všech požadovaných stupňů PD, zajištění a schválení PD na TMCZ, geodetické zaměření, vytyčení, fotodokumentace a dohled nad realizací stavby.

Společnost TMCZ vytyčení sítí nezajišťuje, se žádostí o vytyčení se obraťte na našeho servisního partnera.

Při poškození HDPE trubek, kabelu volejte dispečink T-Mobile [redacted]

V další komunikaci nebo požadavku doplňujících dotazů, uvádějte do „Předmětu“ e-mailu vždy číslo jednací.



Příloha č.4

Podmínky řešení kolizí s MW spoji

Tuto přílohu použijte pouze v případě kolize s MW spoji.
Vaše žádost je v kolizi s MW spoji pokud je v tabulce na první straně tohoto dokumentu uvedeno "Ano" na řádku "Mikrovlnné (MW) spoje".

Na základě doloženého zákresu dojde ke kolizi s MW spoji.

V dané lokalitě provozuje společnost T-Mobile Czech Republic a.s. MW spoj(e), které jsou nezbytné pro funkci veřejné telekomunikační sítě. Fresnelova zóna MW spojů je ve výškových hladinách od:
m.n.m..

V případě, že výšku neuvádíme nebo se jedná o kolizní stav, požadujeme předložení „Koordinační situace“ s uvedením výškových parametrů stavby k posouzení, tyto podklady zašlete na e-mail:

[REDACTED]

V případě, že budou instalovány jeřáby, požadujeme předložit ZOV k posouzení.

Nedojde-li při realizaci uvedené akce k dosažení výšky uvedených MW spojů (včetně činnosti stavebních strojů) s výstavbou souhlasíme.

V případě dosažení výšky uvedených MW spojů, s realizací stavby souhlasíme za podmínky uzavření „Smlouvy o úhradě vynaložených nákladů“. Na základě této smlouvy budou dotčené MW spoje přeloženy na náklady investora. V případě potřeby uzavření smlouvy, doplňte údaje o investrovi, místě stavby a vyplněné zašlete na e-mail: [REDACTED]

Smlouva bude podepsána, před vydáním stavebního povolení, mezi investorem akce a společností T-Mobile Czech Republic a.s..

V souvislosti se zněním § 100 zákona č. 127/2005 Sb., o elektronických komunikacích, upozorňujeme stavebníka, že za rušení provozu elektronických komunikačních zařízení a sítí nebo provozování rádiových služeb, je považováno i rušení způsobené stíněním nebo odrazy elektromagnetických vln stavbami nebo činnostmi stavebních strojů. Náklady na odstranění rušení stavbami nese vlastník dotčené stavby, náklady na odstranění rušení činnostmi souvisejícími s prováděním stavby nese stavebník. Dále bychom chtěli upozornit na znění §118 a násl. zákona o elektronických komunikacích, kde za porušení výše uvedených činností, v ochranném pásmu komunikačních vedení, je možno uložit pokutu až do výše 2 mil. Kč.

Kontakt v případě kolize s MW spoji :

• [REDACTED]

V další komunikaci nebo požadavku doplňujících dotazů, uvádějte do „Předmětu“ e-mailu vždy číslo jednací.



Příloha č.5

Podmínky řešení kolizí s elektropřípojkou

Tuto přílohu použijte pouze v případě kolize s elektropřípojkou.
Vaše žádost je v kolizi s elektropřípojkou pokud je v tabulce na první straně tohoto dokumentu uvedeno "Ano" na řádku "Elektropřípojky (vedení NN)".

V dotčeném území stavby se nachází kabelová trasa elektropřípojky k základnové stanici (ZS) společnosti T-Mobile Czech Republic a.s. (TMCZ).

Podmínky pro realizaci:

- Akce bude provedena na náklady investora
- Přeložka bude vedena po stávajících pozemcích zatížených věcným břemenem s výjimkou nové trasy po pozemkup.č. 1568, ve vlastnictví obce Němčice
- Obec Němčice uzavře se společností TMCZ a.s. bezúplatnou smlouvu o věcném břemeni na novou nazasmluvněnou část přeložky
- Před záhozem spojek bude provedena kontrola viz kontakty na našeho servisního partnera níže
- Po dobu přerušení stávající přípojky během výstavby bude provedeno zálohování koncového vysílače dieselagregátem
- Po realizaci TMCZ a.s. obdrží elektrovevizi přeložky s revizní zprávou, měřením izolačního odporu a geodetické zaměření nové přeložky
- upozornění pracovníků, aby dbali při pracích v těchto místech největší opatrnosti a nepoužívali zde nevhodné nářadí, a také ve vzdálenosti nejméně 1,5m po každé straně vyznačené trasy vedení (zařízení) nepoužívali žádných mechanizačních prostředků (hloubících strojů, sbíječek apod.),
- řádné zabezpečení odkrytého podzemního kab. vedení (zařízení) proti poškození, odcizení
- odpovídající ochranu kabelů a ochranu kabelové trasy dle platných norem, pokud bude trasa kabelů pojížděna vozidly nebo stavební mechanizací
- nad kabelovou trasou dodržovat zákaz skládek a budování zařízení, která by znemožnila přístup ke kabelům (včetně, např. trvalých parkovišť apod.)
- bez souhlasu majitele, správce nesnižovat, ani nezvyšovat krytí nad kabelovou trasou,
- při křížení, příp. souběžích podzemních kab. vedení byla dodržena ČSN 73 6005 „Prostorové uspořádání sítí technického vybavení“,
- ohlášení ukončení stavby na servisního partnera TMCZ a jeho pozvání ke všem úkonům v řízení o povolení užívání stavby, aby prováděné práce respektovaly podmínky vyplývající ze zákona 127/2005 Sb., O elektronických komunikacích a zákona 183/2006 Sb., Stavební zákon a platných prováděcích vyhlášek.

V případě, že stavebník poškodí TI v majetku nebo správě TMCZ vzniká TMCZ právo na náhradu škody.

Při splnění výše uvedených podmínek TMCZ souhlasí s výstavbou v zájmovém území.

Kontakt v případě kolize s elektropřípojkou:

- servisní partner TMCZ, firma **S COM s.r.o.** [redacted] e-mail: [redacted] nebo [redacted] v jejichž odpovědnosti je kompletní řešení dotčení kabelů NN, a to vč. zajištění vypracování všech požadovaných stupňů PD, zajištění a schválení PD na TMCZ, geodetické zaměření, vytyčení, fotodokumentace a dohled nad realizací stavby.

Společnost TMCZ vytyčení sítí nezajišťuje, se žádostí o vytyčení se obraťte na našeho servisního partnera.

V další komunikaci nebo požadavku doplňujících dotazů, uvádějte do „Předmětu“ e-mailu vždy číslo jednací.



Podmínky řešení kolizí se základnovou stanicí nebo bodem sítě

Tuto přílohu použijte pouze v případě kolize se základnovou stanicí nebo bodem sítě.

Vaše žádost je v kolizi se základnovou stanicí pokud je v tabulce na první straně tohoto dokumentu uvedeno "Ano" na řádku "Základnové stanice".

Vaše žádost je v kolizi s bodem sítě pokud je v tabulce na první straně tohoto dokumentu uvedeno "Ano" na řádku "Body sítě".


V dotčeném území je instalována základnová stanice nebo bod sítě (ZS) společnosti T-Mobile Czech Republic a.s. (TMCZ) vč. konstrukcí, technologie, napájení a rozvodů.

Seznam dotčených základových stanic a bodů sítě:

S realizací akce souhlasíme za podmínky dodržení níže uvedených pravidel:


1. Zásah do konstrukcí ZS, přesuny kabeláže, technologie, přístup k ZS atp. :

- minimálně 1 měsíc před realizací oznamte zahájení uvedené akce, na e-mailovou adresu:



2. Výpadek napájení

- 14 dnů před plánovaným výpadkem napájení ZS nahlašte na e-mailovou adresu:



V žádném případě nesmí být prováděna žádná manipulace s technologií a konstrukcemi ZS, bez předchozího projednání a odsouhlasení zástupcem společnosti T-Mobile CZ a.s..

V souvislosti se zněním § 100 zákona č. 127/2005 Sb., o elektronických komunikacích, upozorňujeme stavebníka, že za rušení provozu elektronických komunikačních zařízení a sítí nebo provozování rádiových služeb, je považováno i rušení způsobené stíněním nebo odrazy elektromagnetických vln stavbami nebo činnostmi stavebních strojů. Náklady na odstranění rušení stavbami nese vlastník dotčené stavby, náklady na odstranění rušení činnostmi souvisejícími s prováděním stavby nese stavebník. Dále bychom chtěli upozornit na znění §118 a násl. zákona o elektronických komunikacích, kde za porušení výše uvedených činností, v ochranném pásmu komunikačních vedení, je možno uložit pokutu až do výše 2 mil. Kč.

V další komunikaci nebo požadavku doplňujících dotazů, uvádějte do „Předmětu“ e-mailu vždy číslo jednací.



Příloha č.7

Popis DGN výkresů s průběhy tras optických vedení a elektropřípojky (vedení NN)

V případě kolize s trasou vedení optické sítě nebo trasou elektropřípojky (vedení NN) jsou součástí e-mailu obsahujícího toto stanovisko soubory DGN výkresů s průběhem tras vedení.

V případě kolize s trasou optické sítě je zaslán soubor "Opticke trasy vedeni <číslo žádosti>.dgn" ("<číslo žádosti>" je nahrazeno skutečným číslem žádosti).

V případě kolize s trasou elektropřípojky (vedení NN) je zaslán soubor "Elektro trasy vedeni NN <číslo žádosti>.dgn" ("<číslo žádosti>" je nahrazeno skutečným číslem žádosti).

Soubory DGN výkresů jsou vytvářeny pouze v případě kolize s průběhem trasy (čáry). V případě kolize pouze s bodovým objektem sítě nejsou výkresy generovány (odesílány).

Struktura DGN výkresů:

Přesnost	Číslo vrstvy
Geodeticky zaměřeno	1
Z dokumentace	2
Přibližný průběh	3
Plánováno (ve výstavbě)	4

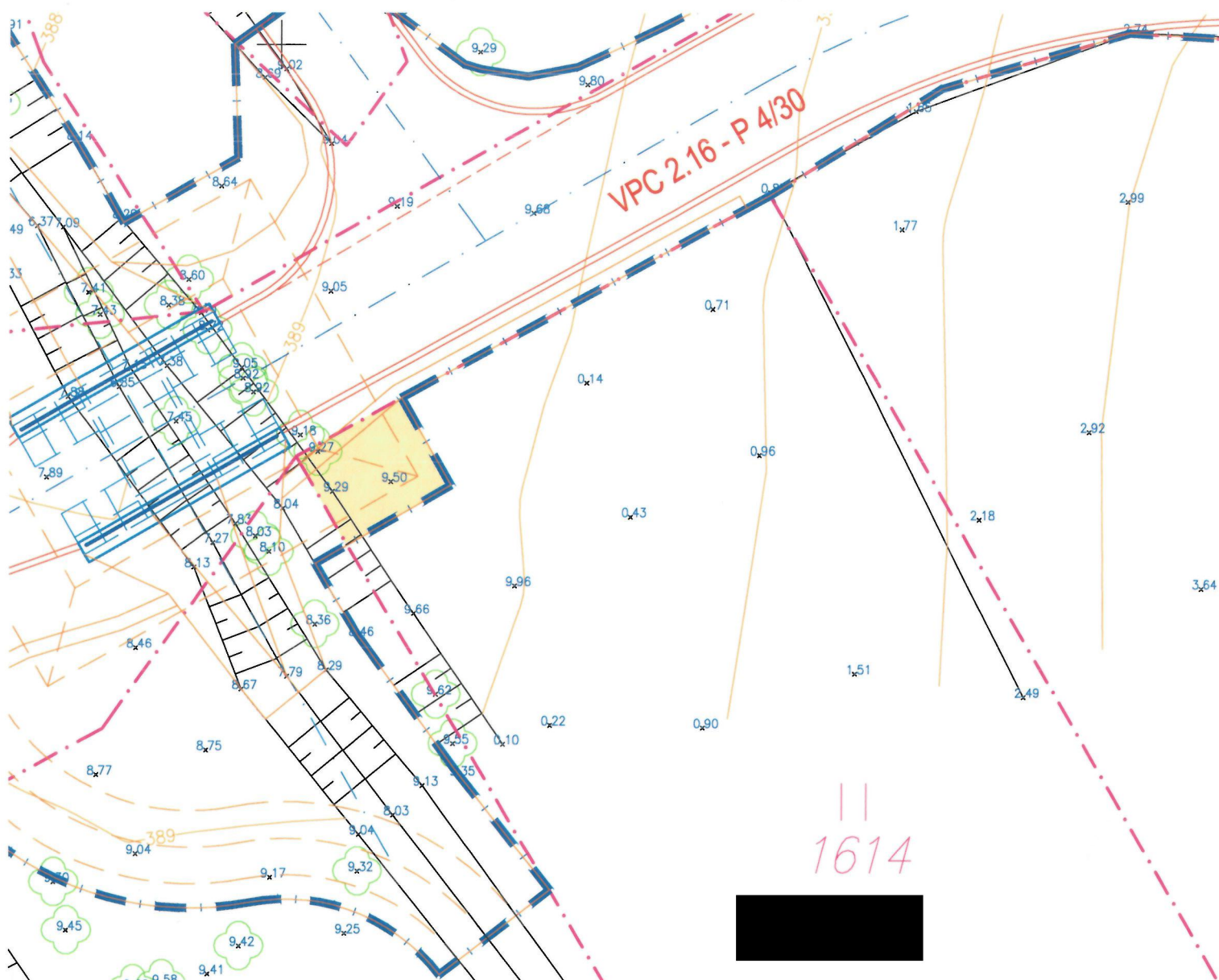
Druh trasy	Styl čáry
Trasa vedení podzemní, v chrániče/žlabu	0
Trasa vedení v kabelovodu, v kolektoru, v metru, ...	3
Trasa vedení nadzemní, vedení na konstrukci	7

- Výkres ve formátu DGN V7.
- Kresba umístěna ve třetím kvadrantu v normální orientaci, přičemž souřadnice y, x v S-JTSK jsou v reálných souřadnicích výkresu MicroStationu stejné souřadnice se zápornými znaménky (y v JTSK = -x v souřadnicích výkresu, x v JTSK = -y v souřadnicích výkresu).

Polní cesta - část VPC 2.6.1, VPC 2.16 a část VPC 2.5.1 v k.ú. Olešná u Radnic

12

Situační zákres záboru pozemku , M 1:250
(souhlas na situaci stavby)



LEGENDA:

- 43/1 HHRANICE A ČÍSLA POZEMKŮ
DLE MAPY KN
- DOČASNÝ ZÁBOR
- HRANICE STAVBY

Dočasný zábor : 21 m2

Stavební úpravy na dotčeném pozemku:

Stavební jáma pro výstavbu mostu, zpětný zásyp, rekultivace, kácení zeleně

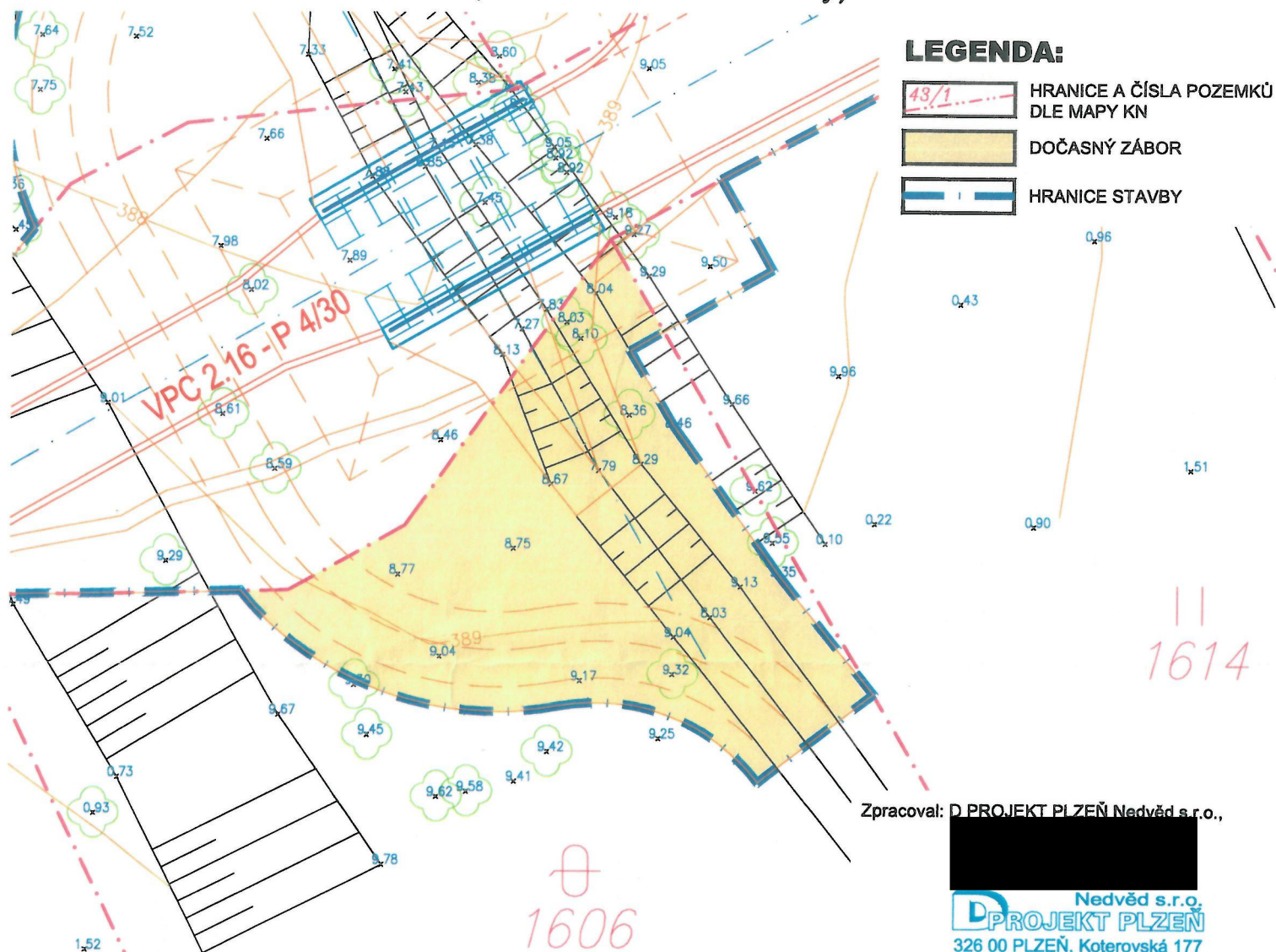
Zpracoval: D PROJEKT PLZEŇ Nedvěď s.r.o.,

Nedvěď s.r.o.
D PROJEKT PLZEŇ
326 00 PLZEŇ, Koterovská 177

LV	parc.č.	Vlastník	Adresa	souhlas, datum narození, podpis
184	1614	Pašek Michal	Staniční 1009/59, Doubravka, 312 00 Plzeň	ANO, 18.1.1977

Polní cesta - část VPC 2.6.1, VPC 2.16 a část VPC 2.5.1 v k.ú. Olešná u Radnic

Situační zákres záboru pozemku , M 1:250
(souhlas na situaci stavby)



Dočasný zábor : 218 m²

Stavební úpravy na dotčeném pozemku: Úprava koryta potoka formou zádlahy lomovým kamenem, provizorní převedení koryta potoka po dobu výstavby mostu, terénní úpravy, kácení zeleně

LV	parc.č.	Vlastník	Adresa	souhlas, datum narození, podpis
138	1606	[REDACTED]	338 28 Radnice	[REDACTED]
		[REDACTED]	337 01 Rokycany	[REDACTED]
		[REDACTED]	312 00 Plzeň	[REDACTED]
		[REDACTED]	338 24 Břasy	[REDACTED]

Polní cesta - část VPC 2.6.1, VPC 2.16 a část VPC 2.5.1 v k.ú. Olešná u Radnic

Situační zákres záboru pozemku , M 1:250
(souhlas na situaci stavby)




LEGENDA:

- 43/1 HRANICE A ČÍSLA POZEMKŮ DLE MAPY KN
- DOČASNÝ ZÁBOR
- HRANICE STAVBY

Dočasný zábor : 126 m²

Zpracoval: D PROJEKT PLZEŇ Nedvěd s.r.o.,



D PROJEKT PLZEŇ
Nedvěd s.r.o.
326 00 PLZEŇ, Koterovská 177



Stavební úpravy na dotčeném pozemku: Dosyp terénních úpravy na hranu stávajícího svahu, kácení zeleně

LV	parc.č.	Vlastník	Adresa	souhlas, datum narození, podpis
29	1567			
			312 00 Plzeň	



MĚSTSKÝ ÚŘAD ROKYCANY

odbor životního prostředí
Masarykovo náměstí 1, Střed
337 01 Rokycany

15.

Spis. zn. (č.j.): MeRo/6429/OŽP/22 Dez


V Rokycanech: 19. 1. 2023

Č.j. dokumentu.: MeRo/319/OŽP/23

Vyřizuje:

Tel.:

E-mail:



ZÁVAZNÉ STANOVISKO

Městský úřad Rokycany, odbor životního prostředí, jako vodoprávní úřad příslušný podle § 104 odst. 2 písm. c) a § 106 odst. 1 zákona č. 254/2001 Sb., o vodách a o změně některých zákonů (vodní zákon), ve znění pozdějších předpisů, a jako místně příslušný správní orgán podle ust. § 11 zákona č. 500/2004 Sb., správní řád, ve znění pozdějších předpisů, vydává pro

Státní pozemkový úřad, IČO 01312774, Husinecká 1024/11a, Žižkov, 130 00 Praha 3,

- který je zastoupen na základě plné moci ze dne 22. 11. 2022 D PROJEKT PLZEŇ Nedvěď s.r.o., IČO 26388791, Útušice 66, 332 09 Štěnovice

s o u h l a s

podle § 17 odst. 1 písm. a) vodního zákona ke stavbě: „Polní cesta - část VPC 2.6.1, VPC 2.16 a VPC 2.5.1 v k. ú. Olešná u Radnic na pozemcích parc. č. 1359, 1606, 1845 v katastrálním území Olešná u Radnic“, v obci Němčovice, okres Rokycany, kraj Plzeňský.

Předmětem stavby jsou stavební úpravy polních cest VPC 2.6.1 a VPC 2.5.1 a novostavba polní cesty VPC 2.16 na základě návrhu uspořádání pozemků v rámci komplexní pozemkové úpravy v k. ú. Olešná u Radnic a zpracovaného plánu společných zařízení. Navrhované polní cesty budou zajišťovat zpřístupnění přilehlých pozemků, zejména pak zemědělských pozemků jihovýchodně od obce Olešná.

V rámci stavby dojde k vybudování nového mostu (SO 201) pro převedení nově budované polní cesty VPC 2.16 přes Olešenský potok. Jeho účelem bude převedení jak běžných průtoků, tak velkých vod. Je navržen pro převedení stoleté vody Q100 s rezervou 500 mm. Nosnou konstrukci mostu bude tvořit rám ze železobetonu. Jedná se o průmyslově vyráběný prefabrikát světlé šířky 2000 mm a šířky 3000 mm. Tloušťka stěn bude 250 mm, skladebná délka bude 1000 mm. Celková šířka nosné konstrukce bude 6 m (bude použito 6 ks rámu). Rámy budou uloženy ve spádu Olešenského potoka v daném místě, tj. 2,5%. Délka přemostění bude 3 m, délka mostu 10 m.

Název kraje

Název obce

Identifikátor katastrálního území

Název katastrálního území

Parcelní čísla dle evidence katastru nemovitostí

Číselný identifikátor vodního toku

Název vodního toku

Číslo hydrologického pořadí a podpořadí

Říční km vodního toku

Plzeňský

Němčovice

710253

Olešná u Radnic

parc. č. 1359, 1606, 1845

10250975

Olešenský potok

1-11-01-0930-0-00

109,7

IČO
00259047

ID datové schránky
mmfb7hp

elektronická podatelna

telefon

fax

úřední dny

pondělí a středa od 7.15 do 16.45 hodin

Hydrogeologický rajon	6230 Krystalinikum, proterozoikum a paleozoikum v povodí Berounky
Útvar podzemních vod	62300 Krystalinikum, proterozoikum a paleozoikum v povodí
Útvar povrchových vod	BER_0550 Berounka od toku Mže po tok Střela
Přímé určení polohy (souřadnice X, Y)	1057416, 807706

Souhlas dle § 17 odst. 3 vodního zákona se vydává za splnění těchto podmínek:

1. Zahájení a ukončení stavebních prací bude oznámeno zdejšímu vodoprávnímu úřadu na výše uvedenou e-mailovou adresu.
2. Po celou dobu bude stavby zajištěn převod vody. Převod bude po dokončení stavby odstraněn a veškeré vody budou svedeny zpět do původního koryta.
3. Nebude zasahováno do koryta vodního toku nad rámec daný projektovou dokumentací, v případě poškození koryta vodního toku bude koryto uvedeno do původního stavu.
4. Uskladňování PHM, olejů a ostatních závadných látek včetně jejich doplňování do strojů bude prováděno výhradně mimo území, kde by mohlo dojít ke splavení látek do toku.
5. Správce toku – LESY ČR, s.p., oblast povodí Berounky, bude informován o průběhu prací, týkajících se toku v jejich správě. Zahájení a ukončení prací bude oznámeno na uvedený kontakt [REDAKCE] Případné závady budou odstraněny dle připomínek správce toku na náklady investora akce.

o d ů v o d n ě n í

Městský úřad Rokycany, odbor životního prostředí, obdržel dne 20. 12. 2022 žádost Státního pozemkového úřadu, IČO 01312774, Husinecká 1024/11a, Žižkov, 130 00 Praha 3, který je zastoupen na základě plné moci ze dne 22. 11. 2022 společností D PROJEKT PLZENĚ Nedvěď s.r.o., IČO 26388791, Útušice 66, 332 09 Štěnovice, o vydání souhlasu dle §17 odst. 1 písm. a) vodního zákona vodoprávního úřadu ke stavbě „Polní cesta - část VPC 2.6.1, VPC 2.16 a VPC 2.5.1 v k. ú. Olešná u Radnic“ na pozemcích p. č. parc. č. 1359, 1606, 1845 v katastrálním území Olešná u Radnic, obec Němčovice, okres Rokycany, kraj Plzeňský.

Předmětem stavby jsou stavební úpravy polních cest VPC 2.6.1 a VPC 2.5.1 a novostavba polní cesty VPC 2.16 na základě návrhu uspořádání pozemků v rámci komplexní pozemkové úpravy v k. ú. Olešná u Radnic a zpracovaného plánu společných zařízení. Navrhované polní cesty budou zajišťovat zpřístupnění přilehlých pozemků, zejména pak zemědělských pozemků jihovýchodně od obce Olešná.

V rámci stavby dojde k vybudování nového mostu (SO 201) pro převedení nově budované polní cesty VPC 2.16 přes Olešenský potok. Jeho účelem bude převedení jak běžných průtoků, tak velkých vod. je navržen pro převedení stoleté vody Q100 s rezervou 500 mm. Nosnou konstrukci mostu bude tvořit rám ze železobetonu. Jedná se o průmyslově vyráběný prefabrikát světlé šířky 2000 mm a šířky 3000 mm. Tloušťka stěn bude 250 mm, skladebná délka bude 1000 mm. Celková šířka nosné konstrukce bude 6 m (bude použito 6 ks rámu). Rámy budou uloženy ve spádu Olešenského potoka v daném místě, tj. 2,5%. Délka přemostění bude 3 m, délka mostu 10 m.

K záměru vydal vyjádření správce toku – Lesy ČR, s. p., oblast povodí Berounky pod č. j. LCR945/009072/2022 ze dne 14. 12. 2022 s podmínkami, které jsou zahrnuty do výrokové části tohoto závazného stanoviska.

Vodoprávní úřad posoudil možnost zhoršení dobrého stavu nebo dobrého ekologického potenciálu záměrem dotčeného útvaru podzemní vody a dále, zda provedením záměru nedojde k takové změně fyzikálních poměrů, která by vedla ke znemožnění dosažení dobrého stavu nebo dobrého ekologického potenciálu záměrem dotčeného útvaru podzemní vody a došel k závěru, že ke zhoršení dobrého stavu útvaru podzemní vody nedojde.

Dále vodoprávní úřad přezkoumal předloženou žádost z hledisek uvedených v ustanoveních vodního zákona a zjistil, že jejím uskutečněním a užíváním nebudou ohroženy zájmy chráněné vodním zákonem a

zvláštními předpisy. Při přezkoumání žádosti a na základě shromážděných podkladů nebyly shledány důvody bránící vydání souhlasu.

Z hlediska zájmů daných platným Národním plánem povodí Labe a Plánem dílčího povodí Berounky je uvedený záměr možný, protože lze předpokládat, že záměrem nedojde ke zhoršení dobrého stavu nebo dobrého ekologického potenciálu dotčeného útvaru povrchové nebo podzemní vody arů podzemních vod, a že nebude znemožněno dosažení jejich dobrého stavu nebo dobrého ekologického potenciálu.

K žádosti byly doloženy tyto doklady:

- vyjádření správce toku – Lesy ČR, s. p., oblast povodí Berounky pod č. j. LCR945/009072/2022 ze dne 14. 12. 2022
- projektová dokumentace
- koordinované závazné stanovisko Městského úřadu Rokycany, odboru životního prostředí pod č. j. MeRo/6342/OŽP/22 ze dne 15. 12. 2022
- plná moc ze dne 22. 11. 2022 pro společnost D PROJEKT PLZEŇ Nedvěď s.r.o., IČO 26388791, Útušice 66, 332 09 Štěnovice, k zastupování žadatele

p o u č e n í

Toto závazné stanovisko je úkon učiněný správním orgánem na základě zákona, který není samostatným rozhodnutím ve správním řízení a jehož obsah je závazný pro výrokovou část rozhodnutí správního orgánu. Proti tomuto závaznému stanovisku se nelze samostatně odvolat.

Tento souhlas se uděluje jako nezbytný podklad pro územní a stavební řízení v předmětné věci a nenahrazuje vyjádření ostatních účastníků.

Otisk úředního razítka

Ing. Ladislav Janík
vedoucí odboru životního prostředí

Obdrží:

účastníci (dodejky)

D PROJEKT PLZEŇ Nedvěď s.r.o., IDDS: kcsvr25

zastoupení pro: Státní pozemkový úřad, Husinecká 1024/11a, Žižkov, 130 00 Praha 3

Lesy České republiky, s.p., SPRÁVA TOKŮ - OBLAST POVODÍ BEROUNKY, IDDS: e8jcfns

Obec Němčovice, IDDS: usxbzb7

Městský úřad Rokycany, odbor dopravy, Masarykovo náměstí č.p. 215, Střed, 337 01 Rokycany 1



MĚSTSKÝ ÚŘAD ROKYCANY

odbor životního prostředí
Masarykovo náměstí 1
Střed

337 01 Rokycany

Váš dopis ZN / ze dne
19. prosince 2022

Naše značka
MeRo/6591/OŽP/22-2

Vyřizuje / linka

V Rokycanech
31. ledna 2023

Z á v a z n é s t a n o v í s k o

Městského úřadu Rokycany, odboru životního prostředí, jako dotčeného orgánu státní správy ve smyslu § 136 odst. 1 zákona č. 500/2004 Sb., správního řádu, ve znění pozdějších předpisů (dále jen „správní řád“), vydávané podle § 149 odst. 1 správního řádu ve věci souhlasu k umístění stavby ve vzdálenosti menší než 50 m od okraje lesa.

Městský úřad Rokycany, odbor životního prostředí, jako orgán státní správy lesů příslušný podle § 48 odst. 2 písmeno c) zákona č. 289/1995 Sb., o lesích a o změně a doplnění některých zákonů (lesního zákona), ve znění pozdějších předpisů, vydává

s o u h l a s

České republice – Státnímu pozemkovému úřadu, Husinecká 1024/11a, 130 00 Praha 3, IČO 01312774, zastoupenému na základě plné moci ze dne 22. listopadu 2022 společností D PROJEKT PLZEŇ Nedvěd s.r.o., Útušice 66, 332 09 Štěnovice, IČO 26388791, podle § 14 odst. 2 lesního zákona k umístění stavby „Polní cesta – část VPC 2.6.1., VPC 2.16 a část VPC 2.5.1. v k.ú. Olešná u Radnic“ mimo jiné na pozemcích p.č. 1359, 1362/1, 1363, 1370, 1567, 1568, 1606, 1614, 1845, 1846, 1847, 1850, 1851 a st.p. 155 v katastrálním území Olešná u Radnic, tj. dle předloženého nákresu ve vzdálenosti menší než 50 m od okraje lesa, respektive lesních pozemků p.č. 1918, 1627, 1633, 1628, 1616, 1615 a 611 v katastrálním území Olešná u Radnic (pozemky uvedeny dle katastru nemovitostí).

Správní orgán uděluje investorovi stavby tento souhlas při stanovení následujících povinností k plnění:

1) Při realizaci stavby je nutno dbát základních povinností k ochraně pozemků určených k plnění funkcí lesa uvedených v § 13 odst. 2 a 3 lesního zákona.

2) Při realizaci výše uvedené stavby nebudou nijak negativně ovlivňovány lesní pozemky p.č. 1918, 1627, 1633, 1628, 1616, 1615 a 611 v katastrálním území Olešná u Radnic.

3) V okolních lesních porostech nebude skladován žádný stavební materiál ani žádný odpad vzniklý při realizaci této stavby.

Tento souhlas je vydáván jako podklad pro řízení nebo opatření stavebního úřadu vydávané podle zákona č. 183/2006 Sb., o územním plánování a stavebním řádu (stavební zákon).

Správní orgán souhlasí se zjednodušeným územním řízením podle § 95 zákona č. 183/2006 Sb., o územním plánování a stavebním řádu (stavební zákon).

O d ů v o d n ě n í

Dne 20. prosince 2022 byla Městskému úřadu Rokycany, odboru životního prostředí, (dále jen "správní orgán") doručena žádost společnosti D PROJEKT PLZEŇ Nedvěd s.r.o.,

Útušice 66, 332 09 Štěnovice, IČO 26388791, zastupující na základě plné moci ze dne 22. listopadu 2022 Českou republiku – Státní pozemkový úřad, Husinecká 1024/11a, 130 00 Praha 3, IČO 01312774, ve věci souhlasu k umístění stavby „Polní cesta – část VPC 2.6.1., VPC 2.16 a část VPC 2.5.1. v k.ú. Olešná u Radnic“ mimo jiné na pozemcích p.č. 1359, 1362/1, 1363, 1370, 1567, 1568, 1606, 1614, 1845, 1846, 1847, 1850, 1851 a st.p. 155 v katastrálním území Olešná u Radnic, ve vzdálenosti menší než 50 m od okraje lesních pozemků p.č. 1918, 1627, 1633, 1628, 1616, 1615 a 611 v katastrálním území Olešná u Radnic ve smyslu § 14 odst. 2 zákona č. 289/1995 Sb., o lesích a o změně a doplnění některých zákonů (lesního zákona), ve znění pozdějších předpisů.

Správní orgán zjistil z předloženého zákresu stavby do katastrální mapy, že stavba je navrhována v blízkosti výše uvedených lesních pozemků. Vzhledem k výše uvedeným skutečnostem, správní orgán využil možnosti stanovení podmínek podle § 14 odst. 2 lesního zákona.

Na základě výše uvedených skutečností, vydal správní orgán toto závazné stanovisko.

P o u č e n í

Toto závazné stanovisko je úkon činěný správním orgánem na základě lesního zákona, který není samostatným rozhodnutím ve správním řízení, a jehož obsah je závazný pro výrokovou část navazujícího rozhodnutí dle stavebního zákona a nezbytným podkladem pro další řízení v předmětné věci. Proti tomuto závaznému stanovisku se nelze samostatně odvolat. Odvolání proti obsahu závazného stanoviska je přípustné až v navazujícím územním nebo stavebním řízení.

tisk úředního razítka

Ing. Ladislav J a n í k
vedoucí odboru životního prostředí

Obdrží:

1. D PROJEKT PLZEŇ Nedvěd s.r.o., Útušice 66, 332 09 Štěnovice
2. Městský úřad Radnice, stavební odbor, náměstí Kašpara Šternberka 363, 338 28 Radnice



POVODÍ VLTAVY

Povodí Vltavy, státní podnik
závod Berounka
Denisovo nábřeží 14
301 00 Plzeň

BANKOVNÍ SPOJENÍ:
KOMERČNÍ BANKA, a.s. PLZEŇ - MĚSTO
č.ú.: 7004311/0100

D PROJEKT PLZEŇ Nedvěd s.r.o.
Koterovská 177
326 00 Plzeň

VÁŠ DOPIS ZNAČKY/ ZE DNE
19.12.2022

NAŠE ZNAČKA
PVL-465/2023/340/Li
PVL-164/2023/SP

VYŘIZUJE/ LINKA

DATUM
3.1.2023

A. Polní cesta – část VPC 2.6.1, VPC 2.16 a VPC 2.5.1 v k.ú. Olešná u Radnic – dokumentace pro vydání stavebního povolení a provádění stavby

B. Havarijní plán

k.ú. Olešná u Radnic, okr. Rokycany, kraj Plzeňský, č.h.p. 1-11-01-0640-0-00

ID VÚ povrchových vod: BER_0550 Berounka od toku Mže po tok Střela

ID VÚ podzemních vod: 62300 Krystalinikum, proterozoikum a paleozoikum v povodí Berounky, ID HGR: 6230

STANOVISKO SPRÁVCE POVODÍ

Žádostí ze dne 19.12.2022 jste předložili ke stanovisku správce povodí projektovou dokumentaci pro vydání stavebního povolení a provádění stavby k akci „**Polní cesta – část VPC 2.6.1, VPC 2.16 a VPC 2.5.1 v k.ú. Olešná u Radnic**“, kterou vypracovali Ing. Karel Nedvěd a Ing. Jan Batík, D PROJEKT PLZEŇ Nedvěd s.r.o., Útušice 66, 332 09 Útušice v listopadu 2022. Stavebníkem je ČR – Státní pozemkový úřad, Krajský pozemkový úřad pro Plzeňský kraj, Pobočka Plzeň, Nerudova 2672/35, 301 00 Plzeň.

Součástí předložené dokumentace je „**Havarijní plán**“, který vypracoval Ing. Karel Nedvěd, D PROJEKT PLZEŇ Nedvěd s.r.o., Útušice 66, 332 09 Útušice v listopadu 2022.

Dále bylo předloženo vyjádření správce vodního toku – Lesy České republiky, s.p., OŘ západní Čechy, č.j. LCR945/009072/2022 ze dne 14.12.2022.

Lokalita záměru (p.p.č. 1359, 1362/1, 1363, 1370, 1567, 1568, 1606, 1614, 1655, 1845, 1846, 1847, 1848, 1850, 1851, p.č.st. 155 v k.ú. Olešná u Radnic) se nachází jihovýchodně od obce Olešná, v povodí významného vodního toku Berounka (IDVT 10100011), č.h.p. 1-11-01-0640-0-00. Cesta VPC 2.16 kříží v ř. km cca 2,160 drobný vodní tok IDVT 10250975 (Olešenský potok) – dle CEVT „PBP Berounky v km 109,7“ pomocí mostu.

Správcem Olešenského potoka jsou Lesy České republiky, s.p., správcem Berounky je Povodí Vltavy, státní podnik.

Stavbou nebudou dotčeny pozemky ve vlastnictví ČR s právem hospodaření pro Povodí Vltavy, státní podnik.

Předmětem předloženého záměru jsou stavební úpravy polních cest VPC 2.6.1 a VPC 2.5.1 a novostavba polní cesty VPC 2.16 na základě plánu společných zařízení a návrhu nového uspořádání pozemků v rámci komplexní pozemkové úpravy v k.ú. Olešná u Radnic.



A.

SO 101 Polní cesta VPC 2.6.1

V rámci SO 101 je řešena stavební úprava polní cesty VPC 2.6.1 v kategorii 4/30 (šířka zpevnění 3,5 m s doprovodnými nezpevněnými krajnicemi 0,25 m). Polní cesta je navržena jako propojovací účelová komunikace mezi silnicí III/23215 a polní cestou VPC 2.16.

VPC 2.6.1 je navržena jako jednopruhová, s asfaltovým povrchem, bude odvodněna povrchově do okolního terénu. Pláň bude odvodněna do podélné drenáže PVC DN 160 zaústěné do stávajícího příkopu. Celková délka úprav je cca 130 m. Součástí úprav je sejmutí ornice, hospodářské sjezdy, odvodnění a trvalé a přechodné dopravní značení.

SO 102 Polní cesta VPC 2.16

V rámci SO 102 je řešena novostavba polní cesty VPC 2.16 v kategorii 4/30 (šířka zpevnění 3,5 m s doprovodnými nezpevněnými krajnicemi 0,25 m). Polní cesta je navržena jako propojovací účelová komunikace mezi polní cestou VPC 2.6.1 a polní cestou VPC 2.5.1, resp. VPC 2.5.2.

VPC 2.16 je navržena jako jednopruhová, s asfaltovým povrchem, bude odvodněna povrchově do okolního terénu. Pláň bude odvodněna do podélné drenáže PVC DN 160 zaústěné do Olešenského potoka. V km 0,30078 je navrženo křížení polní cesty s Olešenským potokem pomocí rámového mostu (SO 201). Celková délka úprav je cca 538 m. Součástí úprav je sejmutí ornice, hospodářské sjezdy, odvodnění a trvalé a přechodné dopravní značení. Dále úpravy řeší návrh napojení stávající hráze protipovodňového poldru v km 0,28486 formou stykové křižovatky.

SO 103 Polní cesta VPC 2.5.1

V rámci SO 103 je řešena novostavba polní cesty VPC 2.5.1 v kategorii 4/30 (šířka zpevnění 3,5 m s doprovodnými nezpevněnými krajnicemi 0,25 m). Polní cesta je navržena jako propojovací účelová komunikace mezi polní cestou VPC 2.13.1 a polní cestou VPC 2.16, resp. VPC 2.5.2.

VPC 2.5.1 je navržena jako jednopruhová, s asfaltovým povrchem, bude odvodněna povrchově do okolního terénu. Pláň bude odvodněna do podélné drenáže PVC DN 160 zaústěné do vsakovacího trativodu se záhozem lomovým kamenem. Celková délka úprav je cca 115 m. Součástí úprav jsou hospodářské sjezdy, odvodnění a trvalé a přechodné dopravní značení.

SO 201 Rámový most na VPC 2.16

V rámci SO 201 je navržen most pro převedení nově budované polní cesty VPC 2.16 přes Olešenský potok. Je navržen pro převedení průtoků Q_{100} s rezervou 520 mm.

Nosnou konstrukci tvoří uzavřený rám z železobetonu – průmyslově vyráběný prefabrikát výšky 2000 mm a šířky 3000 mm. Délka přemostění je 3,00 m, šířka mostu 6,70 m.

SO 401 Přeložky přípojky NN – T-Mobile na VPC 2.5.1

Předmětem SO 401 jsou úpravy přípojky NN pro technologii základnové stanice T-Mobile, v části přípojky je nutné vzhledem k výstavbě nové komunikace kabel přeložit.

B. Havarijní plán

Předložený havarijní plán mj. popisuje zájmové území, jsou zde uvedeny závadné látky používané na stavbě (nafta, hydraulické oleje, mazací tuky, barvy, ředidla), výčet možných rizik, popis preventivních opatření, postup při vzniku a hlášení havárie a telefonická spojení na dotčené orgány.

Vzhledem k charakteru záměru a ke skutečnosti, že navrhovaný most převede průtoky Q_{100} s dostatečnou rezervou, lze předpokládat, že záměr nebude mít vliv na stav útvaru povrchových a podzemních vod.

Na základě ustanovení § 54 odst. 4 zákona č. 254/2001 Sb., o vodách a o změně některých zákonů (vodní zákon), ve znění pozdějších předpisů a vyhlášky Ministerstva zemědělství č. 183/2018 Sb., o náležitostech rozhodnutí a dalších opatření vodoprávního úřadu a o dokladech předkládaných

vodoprávnímu úřadu, ve znění pozdějších předpisů, vydává organizace Povodí Vltavy, státní podnik, jako příslušný správce povodí v dílčím povodí Berounky k předložené projektové dokumentaci (předloženému záměru) následující

s t a n o v i s k o :

- A. Z hlediska zájmů daných platným Národním plánem povodí Labe a Plánem dílčího povodí Berounky (ustanovení § 24 až 26 vodního zákona)
je uvedený záměr možný, protože lze předpokládat, že záměrem nedojde ke zhoršení chemického stavu a ekologického stavu dotčeného útvaru povrchových vod a chemického stavu a kvantitativního stavu útvaru podzemních vod, a že nebude znemožněno dosažení jejich dobrého stavu. Toto hodnocení vychází z posouzení souladu daného záměru s výše uvedenými platnými dokumenty.
- B. Z hlediska dalších zájmů daných zákonem č. 254/2001 Sb., o vodách a o změně některých zákonů (vodní zákon), ve znění pozdějších předpisů, **souhlasíme s uvedeným záměrem „Polní cesta – část VPC 2.6.1, VPC 2.16 a VPC 2.5.1 v k.ú. Olešná u Radnic“ a „Havarijní plán“ za předpokladu splnění této podmínky:**
- Bude vypracován povodňový plán platný po dobu stavby.

Upozorňujeme, že Olešenský potok nemá stanovené záplavové území (jak je uvedeno na str. 3 Souhrnné technické zprávy).

Dále upozorňujeme, že v havarijním plánu je uveden významný vodní tok Úhlava, místo drobného vodního toku Olešenský potok.


Orientační souřadnice stavby v souřadnicovém systému S-JTSK:

VPC 2.6.1:	ZÚ: X = 1 057 273.67, Y = 807 362.99, KÚ: X = 1 057 391.95, Y = 807 412.13,
VPC 2.16:	ZÚ: X = 1 057 378.03, Y = 807 410.14, KÚ: X = 1 057 528, Y = 807 909, Most: X = 1 057 421, Y = 807 713,
VPC 2.5.1:	ZÚ: X = 1 057 528, Y = 807 909, KÚ: X = 1 057 508.81, Y = 808 014.78.

Toto stanovisko správce povodí platí dva roky ode dne jeho vydání.

V příloze Vám vracíme předloženou dokumentaci.

Příloha: PD



Ing. Jana Ronovská
vedoucí provozního střediska 4

KRAJSKÝ ÚŘAD PLZEŇSKÉHO KRAJE**ODBOR ŽIVOTNÍHO PROSTŘEDÍ****Škroupova 18, 306 13 Plzeň**

Vaše č. j.:

Ze dne:

19. 01. 2023

Naše č. j.:

PK-ŽP/1554/23

Spis. zn.:

ZN/126/ŽP/23

Počet listů:

1

Počet příloh:

0

Počet listů příloh:

0

D PROJEKT PLZEŇ Nedvěd s.r.o.

Útušice 66

332 09 ŠTĚNOVICE

Vyřizuje:

Tel.:

E-mail:

Datum:

20. 02. 2023

Vyjádření k záměru „Polní cesta – část VPC 2.6.1, VPC2.16 a část VPC 2.5.1 v k.ú. Olešná u Radnic“

Krajský úřad Plzeňského kraje, odbor životního prostředí (dále jen „KÚPK, OŽP“), jako příslušný orgán ochrany přírody dle § 77a odst. 5 písm. o) zákona č. 114/1992 Sb., o ochraně přírody a krajiny, ve znění pozdějších předpisů (dále jen „ZOPK“), obdržel pod č. j. PK-ŽP/1554/23 žádost Státního pozemkového úřadu, IČO: 01312774, Krajský pozemkový úřad pro Plzeňský kraj, Pobočka Plzeň, Nerudova 2672/35, 301 00 Plzeň, zastoupeného právníkem osobou D PROJEKT PLZEŇ Nedvěd s.r.o., IČO: 26388791, Útušice 66, 332 09 Štěnovice, o vyjádření z hlediska výskytu zvláště chráněných druhů živočichů.

Předmětem záměru jsou stavební úpravy polních cest VPC 2.6.1 a VPC 2.5.1 a novostavba polní cesty VPC 2.16 na základě návrhu uspořádání pozemků v rámci komplexní pozemkové úpravy k. ú. Olešná u Radnic a zpracovaného plánu společných zařízení. Navržené polní cesty budou zajišťovat zpřístupnění přilehlých pozemků, zejména pak zemědělských pozemků jihovýchodně od obce Olešná. Realizací záměru budou dotčeny pozemky p. č. 1359, 1362/1, 1363, 1370, 1567, 1568, 1606, 1614, 1655, 1845, 1846, 1847, 1848, 1850, 1851 a st.p.č. 155 v k.ú. Olešná u Radnic.

K předložené žádosti KÚPK, OŽP, sděluje následující: v blízkosti záměru je v nálezové databázi AOPK ČR evidovaný výskyt zvláště chráněných druhů živočichů – prskavce menšího (*Brachinus eximius*) a zlatohlávka tmavého (*Oxythyrea funesta*). Vzhledem k tomu, že místo výskytu ZCHDŽ je evidováno v nálezové databázi mimo výše uvedenou stavbu a zároveň se jedná o náhodná pozorování ZCHDŽ bez potvrzení trvalého výskytu, není proto potřeba před zahájením realizace záměru žádat o výjimku ze zákazů stanovených k ochraně zvláště chráněných druhů živočichů.

KÚPK, OŽP, však upozorňuje, že je v zájmu investora, aby v případě, že bude před nebo v průběhu stavby zjištěn konflikt se zájmy na ochranu zvláště chráněných druhů živočichů, byl schopen prokázat, že vyvinul veškeré úsilí, aby ke kolizi s chráněnými zájmy nedošlo. V případě, že orgány ochrany přírody zjistí kolizi se zájmy na ochranu zvláště chráněných druhů živočichů vzniklou v souvislosti s prováděním prací v důsledku zanedbání povinností, které vyplývají investorovi z ust. ZOPK, zpravidla

provádění škodlivé či rušivé činnosti omezí nebo zakáží a případně zahájí i sankční řízení.

Ing. Jan Kroupar
vedoucí oddělení ochrany přírody
podepsáno elektronicky



MĚSTSKÝ ÚŘAD ROKYCANY

odbor životního prostředí
Masarykovo náměstí 1, Střed
337 01 Rokycany

19.

Spis. zn. (č.j.): MeRo/6429/OŽP/22 Dez

V Rokycanech: 19. 1. 2023

Č.j. dokumentu.:

MeRo/327/OŽP/23

Vyřizuje:

Bc. Aneta Dezortová

Tel.:

371 706 248

E-mail:

aneta.dezortova@rokycany.cz

ROZHODNUTÍ

Výroková část:

Městský úřad Rokycany, odbor životního prostředí, jako vodoprávní úřad příslušný podle § 104 odst. 2 písm. c) a § 106 odst. 1 zákona č. 254/2001 Sb., o vodách a o změně některých zákonů (vodní zákon), ve znění pozdějších předpisů (dále jen "vodní zákon"), ve správním řízení posoudil žádost, kterou dne 20. 12. 2022 podal

Státní pozemkový úřad, IČO 01312774, Husinecká 1024/11a, Žižkov, 130 00 Praha 3,

- který je zastoupen na základě plné moci ze dne 22. 11. 2022 D PROJEKT PLZEŇ Nedvěd s.r.o.,
IČO 26388791, Útušice 66, 332 09 Štěnovice

(dále jen "žadatel"), a na základě tohoto posouzení:

podle § 39 odst. 2 písm. a) vodního zákona a dle vyhlášky č. 450/2005 Sb., o náležitostech nakládání se závadnými látkami a náležitostech havarijního plánu, způsobu a rozsahu hlášení havárií, jejich zneškodňování a odstraňování jejich škodlivých následků,

s c h v a l u j e

havarijní plán po dobu stavebních prací stavby:

Polní cesta - část VPC 2.6.1, VPC 2.16 a VPC 2.5.1 v k. ú. Olešná u Radnic

(dále jen "havarijní plán"):

Název kraje	Plzeňský
Název obce	Němčovice
Identifikátor katastrálního území	710253
Název katastrálního území	Olešná u Radnic
Parcelní čísla dle evidence katastru nemovitostí	parc. č. 1359, 1606, 1845
Číselný identifikátor vodního toku	10250975
Název vodního toku	Olešenský potok
Číslo hydrologického pořadí a podpořadí	1-11-01-0930-0-00
Říční km vodního toku	109,7
Hydrogeologický rajon	6230 Krystalinikum, proterozoikum a paleozoikum v povodí Berounky
Útvar podzemních vod	62300 Krystalinikum, proterozoikum a paleozoikum v povodí
Útvar povrchových vod	BER_0550 Berounka od toku Mže po tok Střela
Přímé určení polohy (souřadnice X, Y)	1057416, 807706

Havarijní plán se schvaluje za těchto podmínek:

1. Bude vypracován povodňový plán platný po dobu stavby.

ODŮVODNĚNÍ

Dne 20. 12. 2022 podal žadatel žádost o schválení havarijního plánu pro stavbu: „Polní cesta - část VPC 2.6.1, VPC 2.16 a VPC 2.5.1 mimo jiná na pozemcích 1359, 1606, 1845 v k. ú. Olešná u Radnic“ po dobu stavebních prací. Předmětem stavby jsou stavební úpravy polních cest VPC 2.6.1 a VPC 2.5.1 a novostavba polní cesty VPC 2.16 na základě návrhu uspořádání pozemků v rámci komplexní pozemkové úpravy v k. ú. Olešná u Radnic a zpracovaného plánu společných zařízení. Navrhované polní cesty budou zajišťovat zpřístupnění přilehlých pozemků, zejména pak zemědělských pozemků jihovýchodně od obce Olešná.

V rámci stavby dojde k vybudování nového mostu (SO 201) pro převedení nově budované polní cesty VPC 2.16 přes Olešenský potok. Jeho účelem bude převedení jak běžných průtoků, tak velkých vod. je navržen pro převedení stoleté vody Q100 s rezervou 500 mm. Nosnou konstrukci mostu bude tvořit rám ze železobetonu. Jedná se o průmyslově vyráběný prefabrikát světlé šířky 2000 mm a šířky 3000 mm. Tloušťka stěn bude 250 mm, skladebná délka bude 1000 mm. Celková šířka nosné konstrukce bude 6 m (bude použito 6 ks rámu). Rámy budou uloženy ve spádu Olešenského potoka v daném místě, tj. 2,5%. Délka přemostění bude 3 m, délka mostu 10 m. Jelikož při stavbě budou použity závadné látky (nafta, hydraulické oleje, mazací tuky, barvy, ředidla) a stavba se nachází v korytě drobného vodního toku Olešenský potok, byl vypracován havarijní plán na tuto stavbu.

Žádost byla doložena těmito doklady:

- havarijní plán
- stanovisko správce povodí – Povodí Vltavy pod č. j. PVL-465/2023/340/Li, PVL164/2023/SP ze dne 3. 1. 2023
- plná moc ze dne 22. 11. 2022 pro společnost D PROJEKT PLZEŇ Nedvěd s.r.o., IČO 26388791, Útušice 66, 332 09 Štěnovice, k zastupování žadatele

Havarijní plán vypracovala společnost D PROJEKT PLZEŇ Nedvěd s.r.o., IČO 26388791, Útušice 66, 332 09 Štěnovice z 11/2022.

Vodoprávní úřad přezkoumal předložené dokumenty a dospěl k závěru, že nejsou v rozporu s příslušnými ustanoveními vodního zákona a cit. vyhláškou č. 450/2005 Sb. Proto rozhodl tak, jak je uvedeno ve výroku.

Vodoprávní úřad proto rozhodl, jak je uvedeno ve výroku rozhodnutí, za použití ustanovení právních předpisů ve výroku uvedených.

Poučení účastníků:

Proti tomuto rozhodnutí se lze odvolat do 15 dnů ode dne jeho oznámení ke Krajskému úřadu Plzeňského kraje, podáním na MěÚ Rokycany, odbor životního prostředí.

Odvolání se podává s potřebným počtem stejnopisů tak, aby jeden stejnopis zůstal správnímu orgánu a aby každý účastník dostal jeden stejnopis. Nepodá-li účastník potřebný počet stejnopisů, vyhotoví je správní orgán na náklady účastníka.

Odvoláním lze napadnout výrokovou část rozhodnutí, jednotlivý výrok nebo jeho vedlejší ustanovení. Odvolání jen proti odůvodnění rozhodnutí je nepřípustné.



Ing. Ladislav Janík
vedoucí odboru životního prostředí

Obdrží:

účastníci (dodejky)

D PROJEKT PLZEŇ Nedvěd s.r.o., IDDS: kcsvr25

zastoupení pro: Státní pozemkový úřad, Husinecká 1024/11a, Žižkov, 130 00 Praha 3

Havarijní plán

platný po dobu stavby

Polní cesta - část VPC 2.6.1, VPC 2.16 a část VPC 2.5.1 v k.ú. Olešná u Radnic

Investor stavby:

ČR - Státní pozemkový úřad, Krajský pozemkový úřad pro Plzeňský kraj, Pobočka Plzeň
Nerudova 2672/35, 301 00 Plzeň
IČO : 013 12 774

Dodavatel stavby :.....

Správce povodí:

Povodí Vltavy, státní podnik, závod Berounka,
Denisovo nábřeží 14, 304 20 Plzeň

Správce vodního toku:

Lesy České republiky, s.p., Oblastní ředitelství západní Čechy
Krušnohorská 7, 360 10 KARLOVY VARY


Zpracovatel havarijního plánu:

D PROJEKT PLZEN Nedvěd s.r.o.
Útušice 66, 332 09



Datum 11/ 2022

Schválil



Datum

19. 1. 2023

Obsah

1. Identifikační údaje stavby
2. Předmět a účel havarijního plánu
3. Definice havárie
4. Závadné látky
5. Výčet možných rizik
6. Preventivní opatření
7. Postup při vzniku havárie
 - 7.1. Bezprostřední odstranění příčin havárie
 - 7.2. Hlášení havárie
 - 7.3. Zneškodňování havárie, odstraňování následků havárie
 - 7.4. Opatření k nápravě
8. Důležitá telefonní čísla
9. Zápis o havárii - obsah
10. Ustanovení o odpovědnosti, doba platnosti
11. Záznam o havarijním úniku závadných látek
12. Navržené plochy pro umístění havarijních prostředků

1. Identifikační údaje stavby

Název : **Polní cesta - část VPC 2.6.1, VPC 2.16 a VPC 2.5.1 v k.ú. Olešná u Radnic**

Kraj : Plzeňský

Obec : Olešná

Katastrální území : Olešná u Radnic

Vodní tok : Olešenský potok – IDVT 10250975

Č. hydrologického pořadí : 1-11-02-0930

Príslušný vodoprávní úřad : Městský úřad Rokycany, odbor životního prostředí,
Masarykovo náměstí 1, 337 01 Rokycany

Správce vodního toku : Lesy České republiky, s.p., Oblastní ředitelství západní Čechy
Krušnohorská 7, 360 10 KARLOVY VARY

Statutární zástupce uživatele závadných látek (dodavatele stavby):

jméno:

tel.:

Odpovědná osoba dodavatele stavby:

jméno:

tel.:

2. Předmět a účel havarijního plánu

Havarijní plán je zpracován pro výše uvedenou stavbu. Důvodem pro vypracování je skutečnost, že část stavby se nachází v aktivní zóně drobného vodního toku Olešenský potok.

Tento plán opatření pro případ havárie je zpracován dle ustanovení §§ 39,40,41,42 zákona 254/2001 Sb., o vodách a o změně některých zákonů, ve znění pozdějších předpisů.

Účelem havarijního plánu je:

- Vymezení rizik při stavbě
- stanovení podmínek pro prevenci vzniku havárie
- určení postupu při vzniku havárie

Vodohospodářským havarijním rizikem je:

- Ohrožení jakosti povrchových vod v toku Olešenský potok
- ohrožení jakosti podzemních vod
- kontaminace nepevněného terénu

3. Definice havárie

Znění dle § 40 zákona 254/2001 Sb., o vodách a o změně některých zákonů (vodní z.) ve znění pozdějších předpisů:

- Havárií je mimořádné závažné zhoršení nebo mimořádné závažně ohrožení jakosti povrchových nebo podzemních vod;
- za havárii se vždy považují případy závažného zhoršení nebo mimořádného ohrožení jakosti povrchových nebo podzemních vod ropnými látkami, zvláště nebezpečnými látkami, popřípadě radioaktivními zářiči a radioaktivními odpady, nebo dojde-li ke zhoršení nebo ohrožení jakosti povrchových vod nebo podzemních vod v chráněných oblastech přirozené akumulace vod nebo v ochranných pásmech vodních zdrojů;
- dále se za havárii považují případy technických poruch a závad zařízení k zachycování, skladování, dopravě a odkládání látek uvedených v předchozím odstavci;
- za havarijní únik je považováno i ohrožení vzniklé neovladatelným vniknutím závadných látek do prostředí související s povrchovou nebo podzemní vodou, tj. např. do kanalizace nebo na propustný terén.

Příčinou havárie ve výše uvedeném smyslu je nekontrolovatelný únik závadných látek ze zabezpečených prostor, které jsou určeny k jejich skladování a nakládání, do prostor nezabezpečených. Následně obvykle dojde k ohrožení nebo zasažení povrchových nebo podzemních vod.

O havárii se nejedná v těch případech, kdy únik závadné látky je zcela bezpečně zachycen v určeném technickém zařízení a je vyloučeno nebezpečí vniknutí závadných látek do povrchových nebo podzemních vod, obecně do přírodního prostředí.

Závadná látka	Používané zařízení
Nafta	automobily, kompresory, hutní mechanizmy
Hydraulické oleje	stavební mechanizmy
Mazací tuky	provozní náplně mechanismů
Barvy, ředidla	

Bezpečnostní listy závadných látek:

- Během provádění stavby budou k dispozici na staveništi na digitálním nosiči, nebo ve vytištěné formě
- V případě výskytu dalších závadných látek mimo výše uvedený seznam, budou bezpečnostní listy těchto látek rovněž k dispozici na staveništi ve výše uvedené formě.

Kontroly uskladnění uložených látek:

- Plán kontrol bude stanoven během provádění stavby a umístění závadných látek na staveništi.
- Předpokládaný termín kontrol bude 14 dní.
- Výsledky kontrol budou uvedeny ve stavebním deníku.

5. Výčet možných rizik

Možné příčiny havárie při provádění stavebních prací:

- Únik pohonných hmot z nádrží stavebních strojů při jejich havárii, poruše nebo poškození;
- únik oleje z používaných hydraulických zařízení a strojů;
- znečištění vody zeminou a používanými stavebními materiály;
- únik používaných nátěrových hmot.

6. Preventivní opatření

- Na staveništi nebudou používány mechanismy, u kterých je riziko úniku pohonných hmot a olejů, tj. v nevyhovujícím technické a provozním stavu;
- vozidla a stroje mohou být v záplavovém území odstaveny pouze v prostoru vymezeném pro zařízení staveniště;
- používané mechanismy budou denně kontrolovány z hlediska možného úniku ropných látek;
- na staveništi je zakázáno mytí automobilů a stavebních strojů, přečerpávání, doplňování a skladování pohonných hmot, olejů, hydraulických kapalin;
- na staveništi budou uloženy a připraveny k okamžitému použití tyto prostředky k odstranění havárie: min. jedno velké balení „Vapexu“, vodotěsná nádoba na sběr znečišťující látky, vhodně tvarovaná lopata, příp. „fanka“;
- všichni pracovníci budou náležitě poučeni o povinnostech při provádění prací s mechanismy v záplavovém území vodního toku a budou seznámeni s opatřeními prováděnými v případě havárie;
- drobné úniky a úkapy závadných látek se okamžitě likvidují pomocí sorbentů, zjistí se jejich příčina a provede nápravné opatření.

7. Postup při vzniku havárie

- Zabránit dalšímu úniku;
- ohlásit havárii;
- oddělit zasažený prostor;
- odstranit závadné látky ze zasažených prostor.

7.1. Bezprostřední odstranění příčin havárie

Provádí okamžitě po zjištění pracovník, který havárii zjistí.

- Přerušit se činnost, která vedla ke vzniku havárie;
- zamezit úniku nebezpečných látek uzavřením a utěsněním únikových cest;
- nebezpečnou látku jímat do vodotěsné nádoby;
- lokalizovat zasažené místo, použít „Vapex“, piliny, případně jiný savý materiál a omezit tak rozšíření zasaženého prostoru;
- provést opatření k zamezení úniku závadných látek do toku.

7.2. Hlášení havárie

Po provedení nezbytných opatření bude únik závadné látky neprodleně hlášena nadřízenému pracovníkovi a odpovědné osobě uvedené v tomto havarijním plánu, která posoudí, zda se jedná o havarijní únik ve smyslu § 40 zák. 254/2001 Sb., o vodách.

Pokud únik závadných látek je v takovém rozsahu, nebo takovým způsobem, který **není považován za havárii** ve smyslu § 40 zák. 254/2001 Sb., o vodách (únikem nedojde k mimořádnému závažnému zhoršení nebo ohrožení jakosti vody, nebo je uniklá látka zachycena v určeném technickém zařízení) **zajistí odpovědná osoba patřičnou nápravu, bez dalšího hlášení.**

Organizace	Telefon
Hasičský záchranný sbor	150 (112)
Policie České republiky	158
Povodí Vltavy, státní podnik	377 307 356 (oblastní vodohospodářský dispečink Plzeň, služba trvale dostupná) 724 067 719 (centrální vodohospodářský dispečink Praha) 724 453 422 (hlavní havarijní technik Povodí Vltavy, s. p., Mgr. Vait)

Pokud se jedná o havárii, je ten, kdo způsobí nebo zjistí havárii (event. nadřízený pracovník, odpovědná osoba) povinen **neprodleně ji hlásit**:

Hlásící osoba nahlašuje:

- Jméno a příjmení + vztah k havárii;
- místo, datum a čas zjištění havárie;
- je-li známo - čas vzniku, příčina a původce havárie;
- identifikaci zasaženého místa (pozemek, kanalizace, vodní tok);
- projevy havárie (např. olejové skvrny, pěna na vodě, uhynulé ryby, zápach);
- je-li známo - druh a množství uniklé látky;

- komu již byla havárie nahlášena;
- již učiněná opatření;
- případné další doplňující údaje.

Hasičský záchranný sbor, Policie České republiky a správce povodí jsou povinni neprodleně informovat o jim nahlášené havárii příslušný vodoprávní úřad a Českou inspekci životního prostředí.

7.3. Zneškodňování havárie, odstraňování následků havárie

- Ohrázování kontaminované plochy;
- odstranění závadných látek;
- použití sorbentů;
- odtěžení kontaminované zeminy;
- uskladnění odpadů vzniklých během zneškodňování havárie.

Řízení prací při zneškodňování havárie přísluší vodoprávnímu úřadu.

Původce havárie je povinen při odstraňování příčin a následků havárie spolupracovat s Hasičským záchranným sborem, Policií České republiky, správcem povodí, vodoprávním úřadem a Českou inspekci životního prostředí.

Osoby, které se zúčastnily zneškodňování havárie, jsou povinny poskytnout potřebné údaje České inspekci životního prostředí a Hasičskému záchrannému sboru.

Zásady ochrany a bezpečnosti práce při haváriích a její likvidaci

Požadavky bezpečnosti a ochrany zdraví při práci jsou uvedeny v zákoně 309/2006 Sb., Zákon o zajištění dalších podmínek bezpečnosti a ochrany zdraví při práci v návaznosti na zákon 262/2006 Sb., Zákoník práce a zákoně 591/2006 Sb., O bližších minimálních požadavcích na bezpečnost a ochranu zdraví při práci na staveništích. Dále je nutno dodržovat Nařízení vlády 362/2005 Sb., O bližších požadavcích na bezpečnost a ochranu zdraví při práci na pracovištích s nebezpečím pádu z výšky, nebo do hloubky.

7.4. Opatření k nápravě

K odstranění následků havárie uloží příslušný vodoprávní úřad nebo Česká inspekce životního prostředí původci havárie povinnost provést opatření k nápravě závadného stavu (např. stanovení rozsahu kontaminace, likvidace kontaminovaných materiálů, asanace - uvedení do původního stavu, případné sledování jakosti vody v toku, pokud došlo k zasažení vodního toku). Náklady na provedení opatření k nápravě nese původce havárie.

8. Důležitá telefonní čísla

9. Zápis o havárii - obsah

- Den a čas vzniku havárie
- den a čas zjištění havárie, identifikace osoby, která havárii zjistila;
- druh a množství uniklé závadné látky;
- příčina vzniku havárie;
- místo havárie, podrobný popis rozsahu zasaženého prostoru;
- popis způsobu nahlášení havárie;
- popis provedených bezprostředních a následných opatření;
- odhad škod a nákladů na sanaci, časový průběh;
- stanoviska příslušných orgánů k havárii.

10. Ustanovení odpovědnosti, doba platnosti

Za seznámení pracovníků s tímto havarijním plánem odpovídá:

datum: jméno, příjmení: podpis:

telefon:


odpovědný pracovník investora stavby:

datum: jméno, příjmení: podpis:

telefon:

odpovědný pracovník dodavatele stavby:

datum: jméno, příjmení: podpis:

Organizace	Tel. číslo
HZS Plzeňského kraje, Kaplířova 9, Plzeň	
Policie české republiky	
Městská policie	
Povodí Vltavy, státní podnik	
Vodoprávní úřad, MěÚ Rokycany Odbor životního prostředí	
MMP OŽP	
Česká inspekce životního prostředí	

11. Záznam o havarijním úniku závadných látek	
Místo vzniku havárie a jeho bližší popis:	
Datum a čas, kdy byl únik zjištěn:	
Kdo únik zjistil, případně svědci:	
Druh a množství uniklého produktu:	
Provozovatel zařízení:	
Příčina vzniku havárie:	
Rozsah znečištění půdy, vody, popis, zakres, fotodokumentace :	
Záznam o provozním zásahu, kdo ho provedl, technická opatření:	
Popis a rozsah vzniklých škod:	
Rozhodnutí o následném opatření:	
Kontrolní rozbor, případně vzorky půdy a vody:	
Místo a datum:	Podpisy:

telefon:

Platnost havarijního plánu

Od data schválení vodoprávním úřadem, do doby dokončení stavby.

Datum schválení viz titulní strana.



MĚSTSKÝ ÚŘAD ROKYCANY

odbor životního prostředí
Masarykovo náměstí 1
Střed
337 01 Rokycany

Váš dopis značky
Ze dne 22.11.2022

Naše značka
MeRo/6612/OŽP/22-2

Vyřizuje/linka

Rokycany 19.1.2023

Z á v a z n é s t a n o v i s k o

Městský úřad Rokycany, odbor životního prostředí (dále jen „Městský úřad Rokycany, OŽP“), vydává podle § 149 odst. 1 zákona č. 500/2004 Sb., správní řád (dále jen „správní řád“), toto závazné stanovisko:

Městský úřad Rokycany, OŽP, jako orgán ochrany přírody příslušný podle ustanovení § 77 odst. 1 písm. a) zákona České národní rady č. 114/1992 Sb., o ochraně přírody a krajiny, ve znění pozdějších předpisů (dále jen „zákon“), České republiky – Státnímu pozemkovému úřadu, Husinecká 1024/11a, 130 00 Praha 3 IČO: 01312774, zastoupené na základě plné moci ze dne 22.11.2022 společností D PROJEKT PLZEŇ Nedvěd s.r.o., Útušice 66, 332 09 Štěnovice, IČO: 26388791

u d ě l u j e s o u h l a s

podle ustanovení § 4 odst. 2 zákona, k zásahu do významného krajinného prvku ze zákona – Olešenského potoka na pozemcích parc. č. 1359, 1845 a 1606 v k.ú. Olešná u Radnic, v rámci stavby „Polní cesta – část VPC 2.6.1, VPC 2.16 a část VPC 2.5.1 v k.ú. Olešná u Radnic“, konkrétně k vybudování nového rámového mostu, dle předložené projektové dokumentace zpracované společností D PROJEKT PLZEŇ Nedvěd s.r.o. v listopadu 2022.

V zájmu zachování ekologické stability a funkce výše uvedeného významného krajinného prvku, se stanovují následující podmínky:

1. Dlažba v korytě potoka navazující na most i pod mostem bude provedena s hlubokými spárami.
2. Dřeviny, které nejsou určeny ke kácení, budou důsledně chráněny před poškozením a zničením v souladu s arboristickým standardem AOPK 01 002 „Ochrana dřevin při stavební činnosti“ (ke stažení na <http://standards.nature.cz/seznam-standardu/>).
3. Přebytkový materiál ze stavby nebude ukládán na březích toku.
4. Po skončení prací bude okolí stavby v nejbližším možném termínu uvedeno do původního stavu, včetně zatravnění.

O d ů v o d n ě n í

Městský úřad Rokycany, OŽP, obdržel dne 22.11.2022 žádost společnosti D PROJEKT PLZEŇ Nedvěd s.r.o., Útušice 66, 332 09 Štěnovice, IČO: 26388791, která na základě plné moci ze dne 22.11.2022 zastupuje Českou republiku – Státní pozemkový úřad, Husinecká 1024/11a, 130 00 Praha 3 IČO: 01312774, o vydání koordinovaného závazného stanoviska k záměru „Polní cesta – část VPC 2.6.1, VPC 2.16 a část VPC 2.5.1 v k.ú. Olešná u Radnic“. K žádosti byla přiložena projektová dokumentace

zpracovaná společností D PROJEKT PLZEŇ Nedvěd s.r.o. v listopadu 2022 včetně informací z katastru nemovitostí.

Správní orgán dospěl k názoru, že při realizaci tohoto záměru může dojít k zásahům, které by vedly k poškození nebo zničení významného krajinného prvku ze zákona, nebo k ohrožení či oslabení jeho ekologicko-stabilizační funkce, a to vodního toku Olešenského potoka na pozemcích parc. č. 1359, 1845 a 1606 v k.ú. Olešná u Radnic a z důvodu urychlení řízení závazné stanovisko k zásahu do významného krajinného prvku podle § 4 odst. 2 zákona z koordinovaného závazného stanoviska vyloučil (s využitím ustanovení § 4 odst. 7 zákona č. 183/2006 Sb., o územním plánování a stavebním řádu, a § 140 odst. 3 zákona č. 500/2004 Sb., správního řádu, v platném znění) a dále řešil samostatně. V rámci koordinovaného závazného stanoviska byl žadatel také upozorněn na nutnost doplnit podklady žádosti.

Dne 19.12.2022 obdržel správní orgán kopii plné moci k zastupování a stanovisko správce toku Lesů České republiky s.p. č.j. LCR945/009072/2022 ze dne 14.12.2022.

Předložený záměr řeší výstavbu nové polní cesty dle plánu společných zařízení schváleného v rámci komplexních pozemkových úprav, která kříží Olešenský potok. Navržen je rámový most z betonových prefabrikátů 6 m široký. Šířka mostu umožňuje přejezd zemědělské techniky s neseným příslušenstvím a upevnění zábradlí. Vzhledem k tomu, že polní cesta navazuje na pochozí hráz poldru a spojuje několik účelových komunikací, lze zde předpokládat pohyb pěších i cyklistů. Koryto potoka, které je v těchto místech poměrně zahluubené a s velkým spádem bude před mostem a za ním opevněno lomovým kamenem do betonového lože, dno pod mostem bude vydlážděno z žulových kostek, v ose koryta bude vytvořena střelka. Opevnění bude zajištěno betonovými prahy na začátku a na konci úpravy. Realizace stavby (včetně obtoku vody v levém břehu potoka po dobu stavby mostu) si vyžádá odstranění části břehového porostu. Nad mostem proti proudu bude do potoka zaústěno odvodnění polní cesty zpevněné příkopovými žlabovkami. Správní orgán požaduje, aby v opevnění koryta byly ponechány hluboké spáry, které umožní zachycení jemného sedimentu a existenci drobných vodních organismů. Další podmínky správního orgánu směřují k ochraně břehů potoka i širšího okolí před zanesením cizorodého materiálu a doprovodných dřevinných porostů. Provedení zatravnění okolních ploch v nejbližším možném termínu (s ohledem na vegetační sezónu) zabrání růstu ruderálních plevelů a přispěje k rychlému zapojení stavby do okolní krajiny. Samozřejmým předpokladem je, že mechanismy používané při stavbě budou udržovány v řádném technickém stavu, aby nedošlo k poškození okolního prostředí ropnými a jinými škodlivými látkami, a vodní tok bude důsledně chráněn před znečištěním.

Výše uvedený správní orgán je jako věcně a místně příslušný orgán ochrany přírody na základě § 136 odst. 1 zákona č. 500/2004 Sb., správní řád (dále jen „správní řád“) dotčeným orgánem oprávněným k vydání závazného stanoviska k zásahu do významného krajinného prvku podle ustanovení § 4 odst. 2 zákona.

Poučení

Toto závazné stanovisko je úkon učiněný správním orgánem na základě zákona, který není samostatným rozhodnutím ve správním řízení a jehož obsah je závazný

pro výrokovou část rozhodnutí správního orgánu. Proti tomuto závaznému stanovisku se nelze samostatně odvolat.

Tento souhlas se uděluje jako nezbytný podklad pro další řízení v předmětné věci a nenahrazuje souhlas vlastníků dotčených pozemků.

„otisk úředního razítka“

Ing. Ladislav J a n í k
vedoucí odboru životního prostředí

Obdrží:

D PROJEKT PLZEŇ Nedvěd s.r.o., Útušice 66, 332 09 Štěnovice

Na vědomí:

Městský úřad Rokycany, odbor dopravy



MĚSTSKÝ ÚŘAD ROKYCANY

odbor životního prostředí
Masarykovo náměstí 1
Střed
337 01 Rokycany

Váš dopis značky
Ze dne 22.11.2022

Naše značka
MeRo/416/OŽP/23-1

Vyřizuje/linka

Rokycany 25.1.2023

Z á v a z n é s t a n o v i s k o

Městský úřad Rokycany, odbor životního prostředí (dále jen „Městský úřad Rokycany, OŽP“), vydává podle § 149 odst. 1 zákona č. 500/2004 Sb., správní řád (dále jen „správní řád“), toto závazné stanovisko:

Městský úřad Rokycany, OŽP, jako orgán ochrany přírody příslušný podle ustanovení § 77 odst. 1 písm. j) zákona České národní rady č. 114/1992 Sb., o ochraně přírody a krajiny, ve znění pozdějších předpisů (dále jen „zákon“), České republiky – Státnímu pozemkovému úřadu, Husinecká 1024/11a, 130 00 Praha 3 IČO: 01312774, zastoupené na základě plné moci ze dne 22.11.2022 společností D PROJEKT PLZEŇ Nedvěď s.r.o., Útušice 66, 332 09 Štěnovice, IČO: 26388791

u d ě l u j e s o u h l a s

podle ustanovení § 12 odst. 2 zákona a v souladu s čl. 3 odst. 1 nařízení Plzeňského kraje č. 2/2021, o zřízení přírodního parku „Berounka“ a o omezení využití jeho území (dále jen „nařízení“) k umístění záměru „Polní cesta – část VPC 2.6.1, VPC 2.16 a část VPC 2.5.1 v k.ú. Olešná u Radnic“ na pozemcích parc. č. 1359, 1362/1, 1363, 1370, 1567, 1568, 1606, 1614, 1655, 1845, 1846, 1847, 1848, 1850, 1851 a stpč. 155 v k.ú. Olešná u Radnic, dle předložené projektové dokumentace zpracované společností D PROJEKT PLZEŇ Nedvěď s.r.o. v listopadu 2022.

V zájmu omezení negativního vlivu stavby na krajinný ráz se stanovují následující podmínky:

1. Zařízení staveniště bude umístěno tak, aby nedošlo k poškození dřevin, nebo jejich kácení mimo rozsah dle předložené projektové dokumentace, či k zásahům do koryta vodního toku.

O d ů v o d n ě n í

Městský úřad Rokycany, OŽP, obdržel dne 22.11.2022 žádost společnosti D PROJEKT PLZEŇ Nedvěď s.r.o., Útušice 66, 332 09 Štěnovice, IČO: 26388791, která na základě plné moci ze dne 22.11.2022 zastupuje Českou republiku – Státní pozemkový úřad, Husinecká 1024/11a, 130 00 Praha 3 IČO: 01312774, o vydání koordinovaného závazného stanoviska k záměru „Polní cesta – část VPC 2.6.1, VPC 2.16 a část VPC 2.5.1 v k.ú. Olešná u Radnic“. K žádosti byla přiložena projektová dokumentace zpracovaná společností D PROJEKT PLZEŇ Nedvěď s.r.o. v listopadu 2022 včetně informací z katastru nemovitostí. Dne 19.12.2022 obdržel správní orgán kopii plné moci k zastupování a stanovisko správce toku Lesů České republiky s.p. č.j. LCR945/009072/2022 ze dne 14.12.2022.

Správní orgán dospěl k názoru, že uvedený záměr, jako stavba navrhovaná v nezastavěném území přírodního parku „Berounka“, představuje zásah do krajinného rázu a pro jeho realizaci je nutné, aby jako příslušný orgán ochrany přírody vydal závazným stanoviskem souhlas k umístění stavby, dle § 12 odst. 2 zákona v souladu s čl. 3 odst. 1 nařízení. Z důvodu urychlení řízení bylo toto závazné stanovisko z koordinovaného závazného stanoviska vyloučeno (s využitím ustanovení § 4 odst. 7 zákona č. 183/2006 Sb., o územním plánování a stavebním řádu, a § 140 odst. 3 správního řádu) a dále řešeno samostatně.

Podle čl. 3 odst. 1 nařízení nelze bez předchozího souhlasu příslušného orgánu ochrany přírody na území přírodního parku vykonávat činnosti, které by mohly snížit nebo změnit krajinný ráz anebo způsobit zničení, poškození nebo rušení dochovaného stavu tohoto území. Mezi takové činnosti je pod písm. a) řazeno i umísťování nebo povolování staveb v nezastavěném území; a pod písm. d) vjezd a setrvání motorových vozidel mimo pozemní komunikace. Zásahy do krajinného rázu mohou být prováděny pouze s ohledem na zachování významných krajinných prvků, zvláště chráněných území, kulturních dominant krajiny, harmonické měřítko a vztahy v krajině.

Předložený záměr řeší stavební úpravy polních cest VPC 2.6.1 a VPC 2.5.1 a novostavbu polní cesty VPC 2.16. Cesty jsou navrženy se šířkou zpevnění 3,5 m s asfaltovým povrchem a nezpevněnými krajnicemi, doplněny jsou výhybnami, součástí záměru je i most přes Olešenský potok a přeložka přípojky NN pro základnovou stanici GSM. Krajinný prostor potenciálně dotčený záměrem se nachází v přírodním parku Berounka, který je charakteristický především zaříznutým údolím řeky Berounky se zalesněnými svahy, které pokračují zvlněným reliéfem převážně zemědělské krajiny s malými venkovskými sídly. Záměr doplňuje cestní síť jihovýchodně od obce Olešná, je umístěn převážně v zemědělsky obdělávané krajině s enklávami vzrostlých dřevinných porostů. Přírodní charakteristiku dotčeného krajinného prostoru dokresluje rokle Olešenského potoka a vodní plochy na kraji zastavěného území. Po východním okraji cesty VPC 2.6.1 je veden nefunkční lokální biokoridor. Zastavěné území obce vytváří historickou a kulturní charakteristiku dotčeného prostoru, bez výrazných dominant.

Dominantou nebude ani výše popsaný záměr, jedná se o dopravní stavbu s jedním mostním objektem bez výškových staveb. Stavba nebude vystavena dálkovým pohledům, nenaruší harmonické měřítko a vztahy v krajině, vliv stavby na významný krajinný prvek je řešen samostatným souhlasným závazným stanoviskem. Jedinou podmínkou správního orgánu je ochrana okolí při umístění zařízení staveniště, neboť je navrženo na pozemku, kde se nachází vodní tok Olešenský potok a břehové porosty.

Výše uvedený správní orgán je jako věcně a místně příslušný orgán ochrany přírody na základě § 136 odst. 1 zákona č. 500/2004 Sb., správní řád (dále jen „správní řád“) dotčeným orgánem oprávněným k vydání souhlasu k umísťování a povolování staveb, jakož i k jiným činnostem, které by mohly snížit nebo změnit krajinný ráz podle ustanovení § 12 odst. 2 zákona.

P o u č e n í

Toto závazné stanovisko je úkon učiněný správním orgánem na základě zákona, který není samostatným rozhodnutím ve správním řízení a jehož obsah je závazný

pro výrokovou část rozhodnutí správního orgánu. Proti tomuto závaznému stanovisku se nelze samostatně odvolat.

Tento souhlas se uděluje jako nezbytný podklad pro další řízení v předmětné věci a nenahrazuje souhlas vlastníka dotčeného pozemku.

„otisk úředního razítka“

Ing. Ladislav J a n í k
vedoucí odboru životního prostředí

Obdrží:

D PROJEKT PLZEŇ Nedvěd s.r.o., Útušice 66, 332 09 Štěnovice

Na vědomí:

Městský úřad Rokycany, odbor dopravy